

**ด่วนที่สุด**  
ที่ มท ๐๓๑๑.๓/๑๓๓๑



**ศอ.ปส.ปค.**

กรมการปกครอง

ถนนอัษฎางค์ กทม. ๑๐๒๐๐

มกราคม ๒๕๖๗

เรื่อง ขอความร่วมมือตรวจสอบและปรับปรุงข้อมูลสถานะพื้นที่เสี่ยง/ปัจจัยเสี่ยงที่ส่งผลต่อการเข้าไปเกี่ยวข้องกับยาเสพติด

เรียน ผู้ว่าราชการจังหวัด/ผู้อำนวยการศูนย์อำนวยการป้องกันและปราบปรามยาเสพติดจังหวัด ทุกจังหวัด

สิ่งที่ส่งมาด้วย สำเนาหนังสือสำนักงานคณะกรรมการป้องกันและปราบปรามยาเสพติด จำนวน ๑ ชุด  
ที่ ยธ ๑๑๒๐.๐๓/๔๕๗๓๐ ลงวันที่ ๗ ธันวาคม ๒๕๖๖

ด้วยกรมการปกครอง ได้รับแจ้งจากสำนักงานคณะกรรมการป้องกันและปราบปรามยาเสพติด (สำนักงาน ป.ป.ส.) ขอความร่วมมือตรวจสอบสถานะพื้นที่เสี่ยง/ปัจจัยเสี่ยงที่ส่งผลต่อการเข้าไปเกี่ยวข้องกับยาเสพติด พร้อมทั้งปรับปรุงข้อมูลในระบบสารสนเทศยาเสพติดจังหวัด (NISPA) ให้แล้วเสร็จภายในวันที่ ๓๑ มกราคม ๒๕๖๗ เพื่อเป็นฐานข้อมูลในการขับเคลื่อนงานตามปฏิบัติการลดความรุนแรงของปัญหาเสพติด ระยะ ๑ ปี ตามนโยบายเร่งด่วนของรัฐบาล รายละเอียดปรากฏตามสิ่งที่ส่งมาด้วย

กรมการปกครองพิจารณาแล้วเห็นว่า เพื่อให้การขับเคลื่อนงานตามปฏิบัติการลดความรุนแรงของปัญหาเสพติด ระยะ ๑ ปี ตามนโยบายเร่งด่วนของรัฐบาล เป็นไปอย่างมีประสิทธิภาพ จึงขอให้จังหวัด/ศูนย์อำนวยการป้องกันและปราบปรามยาเสพติดจังหวัด แจ้งอำเภอ/ศูนย์ปฏิบัติการป้องกันและปราบปรามยาเสพติดอำเภอ ดำเนินการตรวจสอบสถานะพื้นที่เสี่ยง/ปัจจัยเสี่ยงที่ส่งผลต่อการเข้าไปเกี่ยวข้องกับยาเสพติด พร้อมทั้งปรับปรุงข้อมูลในระบบสารสนเทศยาเสพติดจังหวัด (NISPA) ให้แล้วเสร็จภายในระยะเวลาที่กำหนด ทั้งนี้ มอบหมายให้ นายอธิปพัฒน์ ธนาไพศาลวรกุล ตำแหน่ง เจ้าพนักงานปกครองชำนาญการ หมายเลขโทรศัพท์ ๐๘ ๑๕๓๙ ๓๕๙๗ เป็นผู้ประสานงาน

จึงเรียนมาเพื่อโปรดพิจารณาดำเนินการต่อไป

ขอแสดงความนับถือ

นายสมชัย เลิศประสิทธิพันธ์


รองอธิบดี ปฏิบัติราชการแทน

อธิบดีกรมการปกครอง

สำนักอำนวยการกองอาสารักษาดินแดน

ส่วนปฏิบัติการพิเศษ (ศอ.ปส.ปค.)

โทรศัพท์/โทรสาร ๐ ๒๒๗๘ ๕๐๐๒ ต่อ ๔๑๓/๔๑๙







กรมการปกครอง
เลขรับ 81169
วันที่ 12 ธ.ค. 2566
เวลา 10.49 น.

ที่ ยธ ๑๑๒๐.๐๓/ ๔๕ ๗๓ ๐

สำนักงาน ป.ป.ส.

๕ ถนนดินแดง เขตพญาไท กรุงเทพฯ ๑๐๔๐๐

๓ ธันวาคม ๒๕๖๖

เรื่อง ขอความร่วมมือตรวจสอบและปรับปรุงข้อมูลสถานะพื้นที่เสี่ยง/ปัจจัยเสี่ยงที่ส่งผลกระทบต่อ การเข้าไปเกี่ยวข้องกับ ยาเสพติด

สน.อส
รับที่ 81169
วันที่ 12 ธ.ค. 2566
เวลา 13.45 น.

เรียน อธิบดีกรมการปกครอง

ด้วยปฏิบัติการลดความรุนแรงของปัญหา ยาเสพติด ระยะ ๑ ปี ตามนโยบายเร่งด่วนของรัฐบาล มุ่งเน้นการบูรณาการแก้ไขปัญหา ยาเสพติดโดยใช้กลไกระดับพื้นที่ กำหนดพื้นที่เป้าหมายเร่งด่วนที่ต้องได้รับการแก้ไข เพื่อลดระดับความรุนแรงของปัญหา ยาเสพติด คืบความปลอดภัย ความสงบสุขให้กับประชาชน รวมถึงเป็นการสร้างความเชื่อมั่นของประชาชนต่อการดำเนินงานของรัฐบาล โดยแนวทางที่ ๔ การป้องกัน และลดผู้เสพยาเสพติดรายใหม่ ได้มุ่งเน้นการควบคุมปัจจัยเสี่ยง โดยเฝ้าระวัง สอดส่อง ตรวจสอบ พื้นที่เสี่ยง/ปัจจัยเสี่ยงที่ส่งผลกระทบต่อ การเข้าไปเกี่ยวข้องกับ ยาเสพติด และได้กำหนดเป็นหนึ่งในตัวชี้วัดของปฏิบัติการลดความรุนแรงของปัญหา ยาเสพติดฯ

ในการนี้ สำนักงานคณะกรรมการป้องกันและปราบปราม ยาเสพติด (สำนักงาน ป.ป.ส.) ขอความร่วมมือตรวจสอบสถานะพื้นที่เสี่ยง/ปัจจัยเสี่ยงที่ส่งผลกระทบต่อ การเข้าไปเกี่ยวข้องกับ ยาเสพติด พร้อมปรับปรุงข้อมูลในระบบสารสนเทศ ยาเสพติดจังหวัด (NISPA) เพื่อเป็นฐานข้อมูลในการขับเคลื่อนงานตามปฏิบัติการลดความรุนแรงของปัญหา ยาเสพติด ระยะ ๑ ปี ตามนโยบายเร่งด่วนของรัฐบาลต่อไป รายละเอียดปรากฏตาม QR CODE ท้ายหนังสือฉบับนี้ และขอความกรุณาปรับปรุงข้อมูลให้แล้วเสร็จภายในวันพุธที่ ๓๑ มกราคม ๒๕๖๗ ทั้งนี้ ได้มอบหมายให้ นายณพชัย บัณฑิตกุลชัย นักวิเคราะห์นโยบายและแผนชำนาญการ หมายเลขโทรศัพท์เคลื่อนที่ ๐๙ ๐๙๑๔ ๕๙๙๘ เป็นผู้ประสานในรายละเอียด

จึงเรียนมาเพื่อโปรดพิจารณา

ขอแสดงความนับถือ

ส่วนปฏิบัติการพิเศษ
รับที่ 81169
วันที่ 12 ธ.ค. 2566
เวลา 15.15 น.

(นายธนากร คัยนันท์)

รองเลขาธิการ ป.ป.ส. รักษาการแทน

เลขาธิการคณะกรรมการป้องกันและปราบปราม ยาเสพติด

สำนักพัฒนาการป้องกันและแก้ไข ปัญหา ยาเสพติด

โทร. ๐ ๒๒๔๗ ๐๙๐๑ - ๑๙ ต่อ ๒๕๐๑๐ (ณพชัย)

โทรสาร ๐ ๒๒๔๕ ๙๐๘๓

ไปรษณีย์อิเล็กทรอนิกส์ noppachaip@oncb.go.th



ข้อมูลพื้นที่เสี่ยง



# คู่มือปฏิบัติงาน

## ระบบสารสนเทศยาเสพติดจังหวัด

Narcotics Information System for Province Agency (NISPA)

เรื่อง : การตรวจสอบและบันทึกข้อมูลสถานะพื้นที่เสี่ยง



โดย

สำนักพัฒนาการป้องกันและแก้ไขปัญหายาเสพติด

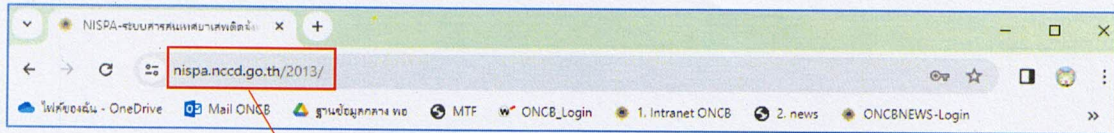
สำนักงาน ป.ป.ส.



## การตรวจสอบและบันทึกข้อมูลพื้นที่เสี่ยง

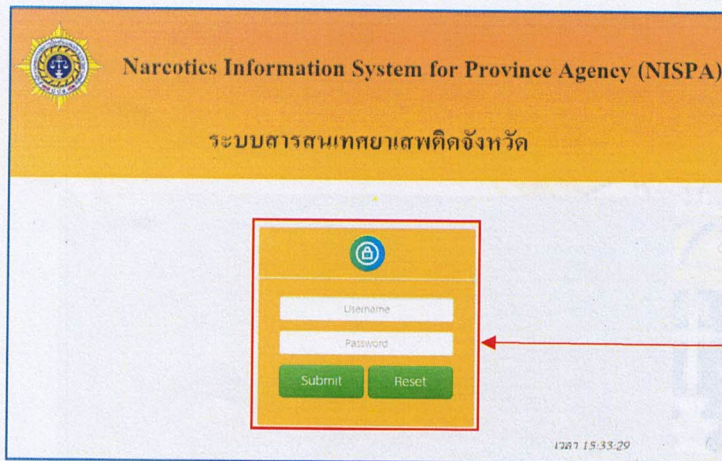
### ขั้นตอนการดำเนินการปรับปรุงสถานะพื้นที่เสี่ยง

1. ให้เปิดหน้า Browser ที่ใช้งาน เช่น Microsoft Edge, Google Chrome, Fire Fox และพิมพ์ URL ชื่อว่า <https://nisp.nccd.go.th/2013/> และกดปุ่ม Enter เพื่อเข้าสู่ระบบสารสนเทศจังหวัด (NISPA)



ให้พิมพ์ URL ชื่อ <https://nisp.nccd.go.th/2013/>

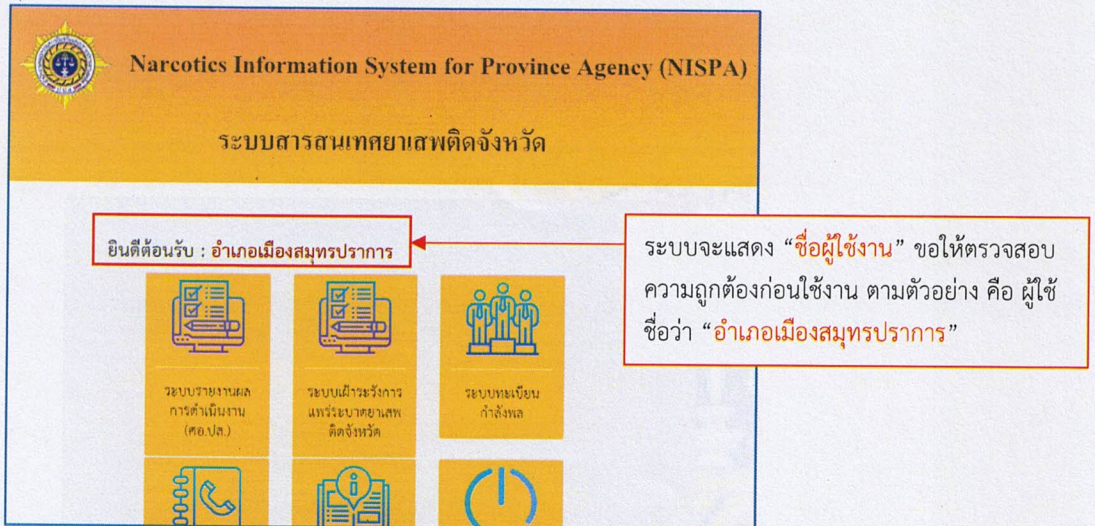
2. เมื่อเข้าสู่ระบบสารสนเทศจังหวัด (NISPA) จะปรากฏหน้าจอ Login เพื่อใส่ชื่อผู้ใช้งาน (user name) และรหัสผ่าน (Password) โดยผู้ใช้งานสามารถขอได้จากทางต้นสังกัด



ตัวอย่าง :  
ผู้ใช้งานอำเภอเมืองสมุทรปราการ  
จะระบุ user name คือ amp1101  
และ Password คือ xxxxxxxx  
เพื่อเข้าสู่ระบบ



3. จะปรากฏหน้าต้อนรับเข้าสู่ระบบ NISPA พร้อมแสดงชื่อผู้ใช้งานระบบ

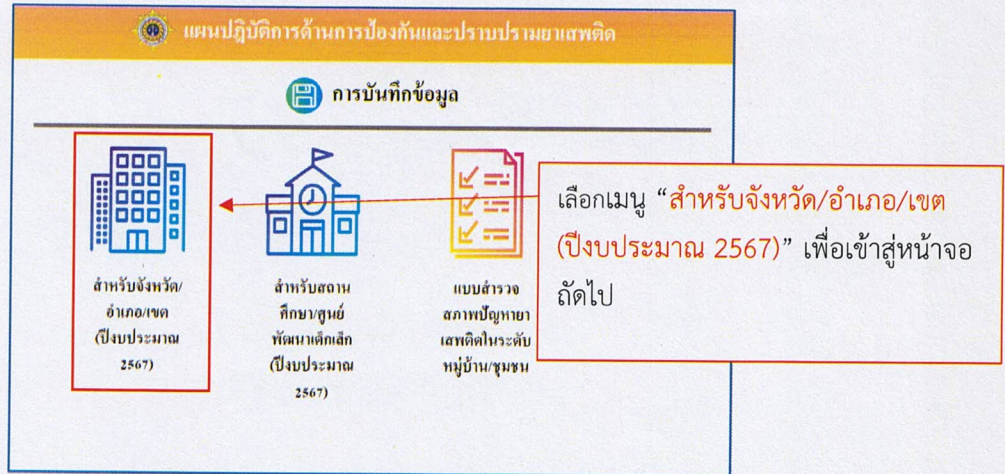


4. ให้เลือกเมนู “ระบบรายงานผลการดำเนินงาน (คอ.ปส.)” เพื่อเข้าสู่หน้าจอถัดไป





5. เมื่อปรากฏหน้าจอแผนปฏิบัติการด้านการป้องกันและปราบปรามยาเสพติด ให้เลือกเมนูการบันทึกข้อมูล หัวข้อ “สำหรับจังหวัด/อำเภอ/เขต (ปีงบประมาณ 2567)” เพื่อเข้าสู่หน้าจอถัดไป



6. เมื่อเข้าสู่หน้าจอ “แผนปฏิบัติการด้านการป้องกันและปราบปรามยาเสพติด พ.ศ.2567” ให้เลือกเมนูหลัก และเมนูย่อย ดังนี้

- 1) เลือกเมนูหลัก “มาตรการป้องกันยาเสพติด” จะปรากฏเมนูย่อยขึ้นมา
- 2) เลือกเมนูย่อย “พื้นที่เสี่ยง” เพื่อเข้าสู่หน้าจอถัดไป



7. จะปรากฏเมนูย่อย “มาตรการป้องกันยาเสพติด (พื้นที่เสี่ยง)” ประกอบด้วย

- ช่องจังหวัด และ อำเภอ/เขต จะระบุตามข้อมูลผู้ใช้งาน
- วันที่ / เดือน / พ.ศ. สำหรับรายงานข้อมูล
- ข้อมูลพื้นฐานพื้นที่เสี่ยง

แบบปฏิบัติการด้านการป้องกันและปราบปรามยาเสพติด ปี พ.ศ. 2567 (อำเภอเมืองสมุทรปราการ)

มาตรการการป้องกันยาเสพติด

มาตรการการป้องกันยาเสพติด (พื้นที่เสี่ยง)

จังหวัด: สมุทรปราการ

อำเภอ/เขต: อำเภอเมืองสมุทรปราการ

วันที่: 28 เดือน พฤศจิกายน พ.ศ. 2566

ข้อมูลพื้นฐานพื้นที่เสี่ยง

ประเภทพื้นที่เสี่ยง: -- เลือก --

บันทึก

8. ในส่วนของข้อมูลพื้นฐานพื้นที่เสี่ยง ให้ระบุ “ประเภทพื้นที่เสี่ยง” ที่ต้องการประกอบด้วย

- สถานบันเทิง/สถานบริการ
- สถานประกอบการที่คล้ายสถานบริการ/ร้านอาหารโอเค
- โต๊ะสนุกเกอร์
- หอพัก/ที่พักอาศัยเชิงพาณิชย์/บ้านเช่า
- ร้านเกม/ร้านอินเทอร์เน็ต
- ร้านจำหน่ายสุรา/เครื่องดื่มแอลกอฮอล์/บารากุ
- พื้นที่สาธารณะ
- อื่นๆ

แบบปฏิบัติการด้านการป้องกันและปราบปรามยาเสพติด ปี พ.ศ. 2567 (อำเภอเมืองสมุทรปราการ)

มาตรการการป้องกันยาเสพติด

มาตรการการป้องกันยาเสพติด (พื้นที่เสี่ยง)

จังหวัด: สมุทรปราการ

อำเภอ/เขต: อำเภอเมืองสมุทรปราการ

วันที่: 21 เดือน พฤศจิกายน พ.ศ. 2566

ข้อมูลพื้นฐานพื้นที่เสี่ยง

ประเภทพื้นที่เสี่ยง: -- เลือก --

- สถานบันเทิง/สถานบริการ
- สถานประกอบการที่คล้ายสถานบริการ/ร้านอาหารโอเค
- โต๊ะสนุกเกอร์
- หอพัก/ที่พักอาศัยเชิงพาณิชย์/บ้านเช่า
- ร้านเกม/ร้านอินเทอร์เน็ต
- ร้านจำหน่ายสุรา/เครื่องดื่มแอลกอฮอล์/บารากุ
- พื้นที่สาธารณะ
- อื่นๆ

บันทึก

ประเภทพื้นที่เสี่ยง



9. จะปรากฏ “รายชื่อพื้นที่เสี่ยงทั้งหมด” ตามประเภทพื้นที่เสี่ยงที่เลือก

1) ค้นหาพื้นที่เสี่ยงที่ต้องการและเลือกกรุป “ดินสอ” ทำยชื่อ เพื่อทำการตรวจสอบ/แก้ไข/ปรับปรุงรายละเอียด และสถานะพื้นที่เสี่ยง

2) หากไม่ปรากฏรายชื่อพื้นที่เสี่ยง ให้กดปุ่ม “เพิ่มพื้นที่เสี่ยง” เพื่อบันทึกข้อมูลรายละเอียดและสถานะพื้นที่เสี่ยง

แบบปฏิบัติการด้านการป้องกันและปราบปรามยาเสพติด ปี พ.ศ. 2567 (อำเภอเมืองสมุทรปราการ)

มาตรฐานการป้องกันยาเสพติด

มาตรฐานการป้องกันยาเสพติด (พื้นที่เสี่ยง)

จังหวัด: สมุทรปราการ

อำเภอ/เขต: อำเภอเมืองสมุทรปราการ

วันที่: 28 เดือน พฤศจิกายน พ.ศ. 2566

ข้อมูลพื้นฐานพื้นที่เสี่ยง:

ประเภทพื้นที่เสี่ยง: สถานบันเทิง/สถาน...

พื้นที่เสี่ยงทั้งหมด [18] รายชื่อ

1	<input type="checkbox"/>	คนข้างถนน
2	<input type="checkbox"/>	หมู่เฝ้า
3	<input type="checkbox"/>	โรงเรียน 1
4	<input type="checkbox"/>	วัด

1. รายชื่อพื้นที่เสี่ยงในฐานข้อมูล

2. ไม่ปรากฏรายชื่อพื้นที่เสี่ยง



10. การเพิ่มพื้นที่เสี่ยง(พื้นที่ใหม่) หรือ ปรับปรุงข้อมูล(รายชื่อเดิม) จะปรากฏข้อมูลให้บันทึกดังนี้

1) กรณีการเพิ่มพื้นที่เสี่ยง (พื้นที่ใหม่) ให้บันทึกรายละเอียด ดังนี้

**ข้อมูลพื้นที่เสี่ยง**

คำอธิบาย : การกรอกข้อมูลพื้นฐานหมู่บ้าน/ชุมชน ในเขตเทศบาล  
กรณีพื้นที่เสี่ยงที่ตั้งอยู่ในอำเภอเมือง (เฉพาะในเขตเทศบาล)  
แล้วไม่ปรากฏรายชื่อหมู่บ้าน/ชุมชนในช่องกรอกข้อมูล  
ขอให้เลือกที่ตั้งใหม่ จากเดิม "อำเภอเมือง" เปลี่ยนเป็น "เทศบาลเมือง"  
ซึ่งจะปรากฏรายชื่อหมู่บ้าน/ชุมชนในช่องกรอกข้อมูล  
และหากรายชื่อหมู่บ้าน/ชุมชนที่ปรากฏไม่มี ให้เลือกหมู่บ้าน/ชุมชนที่อยู่ใกล้สุด

ชื่อสถานที่  \*

ที่ตั้ง จังหวัด สมุทรปราการ

อำเภอ/เขต อำเภอเมืองสมุทรปราการ \*

ตำบล ... เลือกตำบล / แขวง ... \*

หมู่บ้าน/ชุมชน ... เลือกหมู่บ้าน / ชุมชน ... \*

เลขที่

สถานศึกษาที่อยู่ใกล้เคียง ... เลือกสถานศึกษา ...

สถานะปัจจุบัน ... กรุณาเลือกสถานะ ...

ค้นหาที่กัก

(\*\* คู่มือวิธีการค้นหาที่กัก เพื่อนำมาบันทึกค่าละติจูดและลองจิจูด \*\*)

1. ชื่อสถานที่ (พื้นที่เสี่ยง)

2. ที่ตั้ง (ใช้ระบุพื้นที่เป้าหมาย)

3. สถานศึกษาที่อยู่ใกล้เคียง

\* 4. สถานะที่ทำการบันทึก ปี 67

ในการเพิ่มพื้นที่เสี่ยง (พื้นที่ใหม่) เมื่อกรอกข้อมูลครบถ้วนแล้วขอให้กด “ปุ่มบันทึก”  
เพื่อเพิ่มรายชื่อพื้นที่เสี่ยงเข้าไปในฐานข้อมูล



2) ปรับปรุงข้อมูล(รายชื่อพื้นที่เสี่ยงในฐานข้อมูลเดิม) จะปรากฏข้อมูลเดิมที่เคยบันทึก ดังนี้

**ข้อมูลพื้นที่เสี่ยง**

คำอธิบาย : การกรอกข้อมูลพื้นฐานหมู่บ้าน/ชุมชน ในเขตเทศบาล กรณีพื้นที่เสี่ยงที่ตั้งอยู่ในอำเภอเมือง (เฉพาะในเขตเทศบาล) และไม่ปรากฏรายชื่อหมู่บ้าน/ชุมชนในช่องกรอกข้อมูล ขอให้เลือกที่ตั้งใหม่ จากเดิม "อำเภอเมือง" เปลี่ยนเป็น "เทศบาลเมือง" จึงจะปรากฏรายชื่อหมู่บ้าน/ชุมชนในช่องกรอกข้อมูล และหากรายชื่อหมู่บ้าน/ชุมชนที่ปรากฏไม่มี ให้เลือกหมู่บ้าน/ชุมชนที่อยู่ใกล้จุด

ชื่อสถานที่  \*

ที่ตั้ง จังหวัด สมุทรปราการ

อำเภอ/เขต  \*

ตำบล  \*

หมู่บ้าน/ชุมชน  \*

เลขที่

สถานที่ศึกษาที่อยู่ใกล้เดิม

สถานะปัจจุบัน  \*

ค้นหาพิกัด

(\*\* คู่มือวิธีการค้นหาพิกัด เพื่อนำมาบันทึกค่าละติจูดและลองจิจูด \*\*)

ปิด

1. ชื่อสถานที่ (พื้นที่เสี่ยง)

2. จะปรากฏข้อมูลเดิมที่เคยบันทึกไว้ เพื่อตรวจสอบ/ปรับปรุง ให้เป็นปัจจุบัน

สถานะปัจจุบัน

ค้นหาพิกัด

(\*\*

\* 3. สถานะที่ทำการสำรวจ ปี 67

ในการปรับปรุงฐานข้อมูลเดิมที่เคยบันทึกไว้ จะมี “ปุ่มลบ” เพิ่มขึ้นมา สำหรับลบรายชื่อพื้นที่เสี่ยงออกจากฐานข้อมูล