



บันทึกข้อความ

ส่วนราชการ สำนักงานเลขาธิการคณะกรรมการ คปภ. กรมป้องกันและบรรเทาสาธารณภัย โทร. ๐ ๒๖๓๗ ๓๗๑๖

ที่ มท ๐๖๐๗/ว ๗๕๙๘ วันที่ ๑๔ ตุลาคม ๒๕๖๔

เรื่อง แนวทางการป้องกันและลดอุบัติเหตุทางถนนช่วงวันหยุด

เรียน อธิบดีกรมการปกครอง

ตามที่ ศูนย์อำนวยการความปลอดภัยทางถนน มีหนังสือ ที่ มท ๐๖๐๗/ว ๖๕๓๑ ลงวันที่ ๖ กันยายน ๒๕๖๔ เชิญประชุมคณะกรรมการศูนย์อำนวยการความปลอดภัยทางถนน ครั้งที่ ๒/๒๕๖๔ เมื่อวันที่ ๒๓ กันยายน ๒๕๖๔ ณ ห้องประชุม ๑ ปภ. อาคาร ๓ ชั้น ๕ กรมป้องกันและบรรเทาสาธารณภัย และประชุมผ่านสื่ออิเล็กทรอนิกส์ โดยมีรัฐมนตรีว่าการกระทรวงมหาดไทย ประธานกรรมการศูนย์อำนวยการความปลอดภัยทางถนน เป็นประธาน โดยที่ประชุมได้มีมติเห็นชอบกรอบแนวทางการดำเนินงานตามแผนบูรณาการป้องกันและลดอุบัติเหตุทางถนนช่วงเทศกาล และช่วงวันหยุด เพื่อให้หน่วยงานที่เกี่ยวข้องทุกภาคส่วนใช้เป็นกรอบการดำเนินงานช่วงเทศกาลและช่วงวันหยุด นั้น

เนื่องจากคณะรัฐมนตรีได้มีมติเมื่อวันที่ ๒๙ ธันวาคม ๒๕๖๓ กำหนดให้วันพฤหัสบดีที่ ๒๑ ตุลาคม ๒๕๖๔ เป็นวันหยุดราชการประจำภาคกลาง (วันออกพรรษา) และให้เลื่อนวันหยุดชดเชยวันปิยมหาราช จากวันจันทร์ที่ ๒๕ ตุลาคม ๒๕๖๔ เป็นวันศุกร์ที่ ๒๒ ตุลาคม ๒๕๖๔ ทำให้ภาคกลางมีวันหยุดติดต่อกัน ๔ วัน ตั้งแต่วันที่ ๒๑ - ๒๔ ตุลาคม ๒๕๖๔ และเป็นวันสำคัญตามประเพณีของภาคอื่น ๆ ในการประกอบพิธีทางศาสนา ดังนั้น เพื่อให้การป้องกันและลดอุบัติเหตุทางถนนเป็นไปอย่างมีประสิทธิภาพ ศูนย์อำนวยการความปลอดภัยทางถนน จึงได้จัดทำแนวทางการดำเนินงานป้องกันและลดอุบัติเหตุทางถนนช่วงวันหยุด สรุปสาระสำคัญ ดังนี้

๑. การรณรงค์ป้องกันและลดอุบัติเหตุทางถนนช่วงวันหยุด หมายถึง การป้องกันและลดอุบัติเหตุทางถนนที่มีวันหยุดราชการติดต่อกัน ๔ วันขึ้นไป และการป้องกันและลดอุบัติเหตุทางถนนในช่วงวันที่มีการจัดงานทางศาสนา หรือจัดงานเทศกาลตามประเพณีท้องถิ่นที่สำคัญในพื้นที่

๒. วัตถุประสงค์ เพื่อกำหนดเป้าหมาย ตัวชี้วัด แนวทาง และมาตรการ ในการดำเนินงานป้องกันและลดอุบัติเหตุทางถนนของหน่วยงานเกี่ยวข้องจากทุกภาคส่วน ในการบูรณาการ การดำเนินงานป้องกันและลดอุบัติเหตุทางถนนเพื่อลดปัจจัยเสี่ยงที่ก่อให้เกิดอุบัติเหตุทางถนนและอุบัติเหตุอื่น ๆ ในช่วงวันหยุด

๓. เป้าหมายภาพรวม เพื่อให้ประชาชนเดินทางอย่างสุขใจกับชีวิตวิถีใหม่ที่ห่างไกลอุบัติเหตุในช่วงวันหยุด

๔. แนวทางการดำเนินการ แบ่งออกเป็น ๓ ช่วง ดังนี้

๔.๑ ช่วงก่อนวันหยุด ระหว่างวันที่ ๑๙ - ๒๐ ตุลาคม ๒๕๖๔

๔.๒ ช่วงวันหยุด ระหว่างวันที่ ๒๑ - ๒๔ ตุลาคม ๒๕๖๔

๔.๓ ช่วงหลังวันหยุด ระหว่างวันที่ ๒๕ - ๒๖ ตุลาคม ๒๕๖๔

๕. ตัวชี้วัดการดำเนินงาน

๕.๑ ระดับภาพรวม

๕.๒ ระดับหน่วยงาน

๕.๓ ระดับพื้นที่

๖. มาตรการ ...

๖. มาตรการป้องกันและลดอุบัติเหตุทางถนน

๖.๑ ด้านการบริหารจัดการ

๖.๒ ด้านลดปัจจัยเสี่ยงด้านถนนและสภาพแวดล้อม


๖.๓ ด้านลดปัจจัยเสี่ยงด้านยานพาหนะ

๖.๔ ด้านผู้ใช้รถใช้ถนนอย่างปลอดภัย

๖.๕ ด้านการช่วยเหลือหลังเกิดอุบัติเหตุ

ดังนั้น เพื่อให้การป้องกันและลดอุบัติเหตุทางถนนเป็นไปอย่างมีประสิทธิภาพ จึงขอแจ้งแนวทางการดำเนินงานตามแผนบูรณาการป้องกันและลดอุบัติเหตุทางถนนช่วงวันหยุดตามมติที่ประชุมคณะกรรมการศูนย์อำนวยการความปลอดภัยทางถนน รายละเอียดตามเอกสารที่แนบมาพร้อมนี้

จึงเรียนมาเพื่อโปรดพิจารณาดำเนินการต่อไป



(นายบุญธรรม เลิศสุขีเกษม)

อธิบดีกรมป้องกันและบรรเทาสาธารณภัย

กรรมการและเลขานุการ

คณะกรรมการศูนย์อำนวยการความปลอดภัยทางถนน

แนวทางการดำเนินงานป้องกันและลดอุบัติเหตุทางถนนช่วงวันหยุด



๑. วัตถุประสงค์

๑.๑ เพื่อกำหนดเป้าหมาย ตัวชี้วัด แนวทาง และมาตรการการดำเนินงานป้องกันและลดอุบัติเหตุทางถนนของหน่วยงานเกี่ยวข้องทุกภาค

๑.๒ เพื่อเป็นแนวทางบูรณาการการดำเนินงานป้องกันและลดอุบัติเหตุทางถนนของหน่วยงานที่เกี่ยวข้องทุกภาคส่วน

๑.๓ เพื่อลดปัจจัยเสี่ยงที่ก่อให้เกิดอุบัติเหตุทางถนนและอุบัติเหตุอื่น ๆ ในช่วงวันหยุด

๒. เป้าหมายภาพรวม เพื่อให้ประชาชนเดินทางอย่างสุขใจกับชีวิตวิถีใหม่ที่ห่างไกลอุบัติเหตุในช่วงวันหยุด

๓. นิยาม การป้องกันและลดอุบัติเหตุทางถนนช่วงวันหยุด หมายถึง

๓.๑ การป้องกันและลดอุบัติเหตุทางถนนที่มีวันหยุดราชการติดต่อกัน ๔ วันขึ้นไป

๓.๒ การป้องกันและลดอุบัติเหตุทางถนนในช่วงวันที่มีการจัดงานทางศาสนา หรือจัดงานเทศกาลตามประเพณีท้องถิ่นที่สำคัญในพื้นที่

๔. แนวทางการดำเนินการ แบ่งออกเป็น ๓ ช่วง ดังนี้

๔.๑ ช่วงการดำเนินงาน แบ่งออกเป็น ๓ ช่วง ดังนี้

๔.๑.๑ ช่วงก่อนวันหยุด ระหว่างวันที่ ๑๙ – ๒๐ ตุลาคม ๒๕๖๔

๑) ให้หน่วยงานที่เกี่ยวข้อง จังหวัด และกรุงเทพมหานครนำกรอบแนวทางการดำเนินงานป้องกันและลดอุบัติเหตุทางถนนช่วงวันหยุดตามมติศูนย์อำนวยการความปลอดภัยทางถนน เมื่อวันที่ ๒๓ กันยายน ๒๕๖๔ ไปบูรณาการการดำเนินงานทุกภาคส่วนและกำหนดแนวทาง มาตรการในการป้องกันและแก้ไขปัญหาอุบัติเหตุทางถนนช่วงวันหยุด ควบคู่กับการเฝ้าระวัง ป้องกันการแพร่ระบาดของโรคติดเชื้อไวรัสโคโรนา ๒๐๑๙ (COVID – 19) โดยให้จัดประชุมวางแผนการดำเนินการตามกรอบแนวทางการดำเนินงานป้องกันและลดอุบัติเหตุทางถนนช่วงวันหยุด

๒) ให้เน้นการบังคับใช้กฎหมายอย่างเข้มงวด จริงจัง และต่อเนื่อง ควบคู่กับการรณรงค์สร้างจิตสำนึกด้านความปลอดภัยทางถนน

๔.๑.๒ ช่วงวันหยุด ระหว่างวันที่ ๒๑ – ๒๔ ตุลาคม ๒๕๖๔


ให้หน่วยงานภาคีเครือข่ายที่เกี่ยวข้อง จังหวัด และกรุงเทพมหานคร ดำเนินการตามแนวทาง มาตรการที่กำหนดอย่างเข้มข้นโดยให้เน้นการดำเนินการในพื้นที่ และเน้นการบังคับใช้กฎหมายอย่างเคร่งครัดและต่อเนื่องเพื่อลดปัจจัยเสี่ยงที่ก่อให้เกิดอุบัติเหตุทางถนนให้ลดลง


๔.๑.๓ ช่วงหลังวันหยุด ระหว่างวันที่ ๒๕ – ๒๖ ตุลาคม ๒๕๖๔


ให้ถอดบทเรียนและสรุปผลการดำเนินงาน และรายงานให้กรมป้องกันและบรรเทาสาธารณภัย ในฐานะฝ่ายเลขานุการศูนย์อำนวยการความปลอดภัยทางถนนทราบ


๕. การประเมินความเสี่ยงในระดับพื้นที่

ศูนย์อำนวยการความปลอดภัยทางถนน ได้นำหลักเกณฑ์การประเมินความเสี่ยงพื้นที่ของปัญหาจากระบบการรายงานข้อมูลอุบัติเหตุทางถนน (e-Report) มาวิเคราะห์โดยคำนวณจากจำนวนผู้บาดเจ็บ (admit) และผู้เสียชีวิต ในช่วงเทศกาลออกพรรษาที่ผ่านมาตั้งแต่วันที่ ๒ - ๕ ตุลาคม ๒๕๖๓ เพื่อกำหนดอำเภอที่มีความเสี่ยงโดยให้จังหวัดและอำเภอกำหนดมาตรการ แนวทางการลดปัจจัยเสี่ยงการเกิดอุบัติเหตุทางถนน และดำเนินการลดปัจจัยเสี่ยงให้สอดคล้องกับข้อเท็จจริง และสภาพปัญหา และกำหนดให้มีระดับของความเสี่ยง ๔ ระดับ ดังนี้

สีแดง  หมายถึง สถานการณ์อยู่ในภาวะเสี่ยงอันตรายสูงสุดโดยมีค่าเฉลี่ยจำนวนผู้บาดเจ็บ (admit) และผู้เสียชีวิต มากกว่าหรือเท่ากับ ๒

สีส้ม  หมายถึง สถานการณ์อยู่ในภาวะเสี่ยงอันตรายสูงโดยมีค่าเฉลี่ยจำนวนผู้บาดเจ็บ (admit) และผู้เสียชีวิต ตั้งแต่ ๑.๐๐ - ๑.๙๙

สีเหลือง  หมายถึง สถานการณ์อยู่ในภาวะเสี่ยงอันตรายโดยมีค่าเฉลี่ยจำนวนผู้บาดเจ็บ (admit) และผู้เสียชีวิต ตั้งแต่ ๐.๐๑ - ๐.๙๙

สีเขียว  หมายถึง สถานการณ์อยู่ในภาวะเสี่ยงน้อยโดยมีค่าเฉลี่ยจำนวนผู้บาดเจ็บ (admit) และผู้เสียชีวิต เท่ากับ ๐.๐๐

รายละเอียดตามเอกสารแนบ

๖. ตัวชี้วัดการดำเนินงาน แบ่งเป็น ๓ ระดับ ดังนี้

๖.๑ ระดับภาพรวม

๑) จำนวนครั้งการเกิดอุบัติเหตุ จำนวนผู้เสียชีวิต และจำนวนผู้บาดเจ็บ (admit) ลดลงเมื่อเทียบกับสถิติในช่วงวันออกพรรษาของปีที่ผ่านมา (วันที่ ๒ - ๕ ตุลาคม ๒๕๖๓)

๒) จำนวนครั้งการเกิดอุบัติเหตุใหญ่ ลดลงเมื่อเทียบกับสถิติในช่วงวันออกพรรษาของปีที่ผ่านมา (วันที่ ๒ - ๕ ตุลาคม ๒๕๖๓)

๓) จำนวนผู้เสียชีวิต ณ จุดเกิดเหตุ ลดลงเมื่อเทียบกับสถิติในช่วงวันออกพรรษาของปีที่ผ่านมา (วันที่ ๒ - ๕ ตุลาคม ๒๕๖๓)

๔) จำนวนผู้เสียชีวิตในพฤติกรรมเสี่ยงหลัก ได้แก่ ขับรถเร็วเกินกว่ากฎหมายกำหนด ต้มแล้วขับ ไม่สวมหมวกนิรภัย และไม่คาดเข็มขัดนิรภัย ลดลงเมื่อเทียบกับสถิติในช่วงวันออกพรรษาของปีที่ผ่านมา (วันที่ ๒ - ๕ ตุลาคม ๒๕๖๓)

๕) ดัชนีความรุนแรงของการเกิดอุบัติเหตุลดลงเมื่อเทียบกับสถิติในช่วงวันออกพรรษาของปีที่ผ่านมา (วันที่ ๒ - ๕ ตุลาคม ๒๕๖๓)

๖.๒ ระดับหน่วยงาน

๑) จำนวนครั้งของการเกิดอุบัติเหตุ จำนวนผู้เสียชีวิต และจำนวนผู้บาดเจ็บ (admit) ที่เกิดบนถนนในความรับผิดชอบของกระทรวงคมนาคม ลดลงเมื่อเทียบกับสถิติในช่วงวันออกพรรษาของปีที่ผ่านมา (วันที่ ๒ - ๕ ตุลาคม ๒๕๖๓)

๒) จำนวนครั้งของการเกิดอุบัติเหตุ จำนวนผู้เสียชีวิต และจำนวนผู้บาดเจ็บ (admit) ที่เกิดบนถนนองค์กรปกครองส่วนท้องถิ่น ลดลงเมื่อเทียบกับสถิติในช่วงวันออกพรรษาของปีที่ผ่านมา (วันที่ ๒ - ๕ ตุลาคม ๒๕๖๓)

๓) จำนวนผู้ถูกดำเนินคดีในพฤติกรรมเสี่ยงหลัก ได้แก่ ขับรถเร็วเกินกว่ากฎหมายกำหนด ดื่มแล้วขับ ไม่สวมหมวกนิรภัย และไม่คาดเข็มขัดนิรภัย เพิ่มขึ้นเมื่อเทียบกับสถิติในช่วงวันออกพรรษาของปีที่ผ่านมา (วันที่ ๒ - ๕ ตุลาคม ๒๕๖๓)

๔) จำนวนรถโดยสารสาธารณะที่เกิดอุบัติเหตุและจำนวนผู้เสียชีวิต ลดลง เมื่อเทียบกับสถิติในช่วงวันออกพรรษาของปีที่ผ่านมา (วันที่ ๒ - ๕ ตุลาคม ๒๕๖๓)

๕) จำนวนผู้ขับขี่ในกรณีที่เกิดอุบัติเหตุแล้วมีผู้บาดเจ็บรุนแรงหรือเสียชีวิตถูกตรวจวัดระดับแอลกอฮอล์ทุกราย (๑๐๐%)

๖) จำนวนเด็กและเยาวชนที่ได้รับบาดเจ็บ (Admit) ที่มีอายุต่ำกว่า ๒๐ ปี จากการดื่มสุราแล้วขับขี่ยานพาหนะ ลดลงเมื่อเทียบกับสถิติในช่วงวันออกพรรษาของปีที่ผ่านมา (วันที่ ๒ - ๕ ตุลาคม ๒๕๖๓)

๖.๓ ระดับพื้นที่

๑) จำนวนครั้งการเกิดอุบัติเหตุ จำนวนผู้เสียชีวิต และจำนวนผู้บาดเจ็บ (admit) ของจังหวัด ลดลงเมื่อเทียบกับสถิติในช่วงวันออกพรรษาของปีที่ผ่านมา (วันที่ ๒ - ๕ ตุลาคม ๒๕๖๓)

๒) จำนวนผู้เสียชีวิตในอำเภอเสี่ยงที่เป็นสีแดง ลดลงเมื่อเทียบกับสถิติในช่วงวันออกพรรษาของปีที่ผ่านมา (วันที่ ๒ - ๕ ตุลาคม ๒๕๖๓)

๓) จำนวนผู้เสียชีวิต ณ จุดเกิดเหตุของจังหวัด ลดลงเมื่อเทียบกับสถิติในช่วงวันออกพรรษาของปีที่ผ่านมา (วันที่ ๒ - ๕ ตุลาคม ๒๕๖๓)

๔) จำนวนผู้เสียชีวิตในพฤติกรรมเสี่ยงหลัก ได้แก่ ขับรถเร็วเกินกว่ากฎหมายกำหนด ดื่มแล้วขับ ไม่สวมหมวกนิรภัย และไม่คาดเข็มขัดนิรภัย ลดลงเมื่อเทียบกับสถิติในช่วงวันออกพรรษาของปีที่ผ่านมา (วันที่ ๒ - ๕ ตุลาคม ๒๕๖๓)

๕) จำนวนผู้ขับขี่ในกรณีที่เกิดอุบัติเหตุแล้วมีผู้บาดเจ็บรุนแรงหรือเสียชีวิตถูกตรวจวัดระดับแอลกอฮอล์ทุกราย (๑๐๐%)

๖) จำนวนเด็กและเยาวชนที่ได้รับบาดเจ็บ (Admit) ที่มีอายุต่ำกว่า ๒๐ ปี จากการดื่มสุราแล้วขับขี่ยานพาหนะ ลดลงเมื่อเทียบกับสถิติในช่วงวันออกพรรษาของปีที่ผ่านมา (วันที่ ๒ - ๕ ตุลาคม ๒๕๖๓)

๗. มาตรการการดำเนินงาน ๕ มาตรการ ประกอบด้วย

๗.๑ ด้านการบริหารจัดการ

| ประเด็น | แนวทางการดำเนินงาน |
|---|--|
| ๑. แนวทางการดำเนินการ | ให้หน่วยงานที่เกี่ยวข้อง จังหวัด และกรุงเทพมหานครนำกรอบแนวทางการดำเนินงานป้องกันและลดอุบัติเหตุทางถนนช่วงวันหยุดไปบูรณาการการดำเนินงานทุกภาคส่วนและกำหนดแนวทาง มาตรการในการป้องกันและแก้ไขปัญหาอุบัติเหตุทางถนนช่วงวันหยุด ควบคู่กับการเฝ้าระวัง ป้องกันการแพร่ระบาดของของโรคติดเชื้อไวรัสโคโรนา ๒๐๑๙ (COVID - 19) |
| ๒. คณะทำงานวิเคราะห์สาเหตุการเกิดอุบัติเหตุทางถนน | ให้ใช้กลไกของ “คณะทำงานวิเคราะห์สาเหตุการเกิดอุบัติเหตุทางถนน” เพื่อดำเนินการสืบสวนอุบัติเหตุเชิงลึก กรณีอุบัติเหตุใหญ่ หรืออุบัติเหตุที่น่าสนใจ โดยให้บูรณาการร่วมกับหน่วยงานที่เกี่ยวข้อง เพื่อวิเคราะห์ข้อมูลอุบัติเหตุ และสรุปประเด็นสำคัญ ข้อเสนอแนะในการแก้ไขปัญหา เสนอต่อคณะกรรมการศูนย์อำนวยการความปลอดภัยทางถนนจังหวัด/กรุงเทพมหานคร เพื่อเป็นข้อมูลประกอบการพิจารณากำหนดมาตรการแนวทางในการป้องกันและลดอุบัติเหตุทางถนน |

| ประเด็น | แนวทางการดำเนินงาน |
|----------------------|---|
| ๓. การลดปัจจัยเสี่ยง | <p>๑. ใช้กลไกของท้องถิ่นที่ควบคุม ดูแลผู้ที่มีพฤติกรรมเสี่ยงในการขับขี่ที่อาจก่อให้เกิดอุบัติเหตุทางถนน โดยให้กำนัน ผู้ใหญ่บ้าน ซึ่งมีอำนาจหน้าที่ดูแลความสงบเรียบร้อยและความปลอดภัยในชีวิตและทรัพย์สินของประชาชนในพื้นที่ ดำเนินการมาตรการเชิงรุก “เคาะประตูบ้าน” เพื่อสอดส่อง ดูแล ป้องปราม และ ตักเตือนผู้ที่มีพฤติกรรมเสี่ยงในการขับขี่ที่อาจก่อให้เกิดอุบัติเหตุทางถนนในพื้นที่ รวมทั้งการปฏิบัติตนเพื่อป้องกันการติดเชื้อจากการแพร่ระบาดของโรคติดเชื้อไวรัสโคโรนา ๒๐๑๙ (COVID - 19)</p> <p>๒. ใช้กลไก “ด่านครอบครัว” ในการควบคุมปัจจัยเสี่ยง โดยให้สมาชิกในครอบครัวคอยเฝ้าระวัง ตักเตือน และป้องปรามสมาชิกในครอบครัวของตนเองที่มีพฤติกรรมเสี่ยงดื่มแล้วขับ ขับรถเร็วเกินกว่ากฎหมายกำหนด ไม่สวมหมวกนิรภัย และการขับขี่รถจักรยานยนต์ในลักษณะที่อาจก่อให้เกิดความเสียหายแก่ผู้อื่น เพื่อป้องกันความสูญเสียที่อาจเกิดขึ้น</p> |

๗.๒ ด้านลดปัจจัยเสี่ยงด้านถนนและสภาพแวดล้อม

| ประเด็น | แนวทางการดำเนินงาน |
|--------------------|---|
| ๑. ด้านถนน | <p>๑) ให้หน่วยงานที่เกี่ยวข้อง และองค์กรปกครองส่วนท้องถิ่น ตรวจสอบ ตรวจสอบ ลักษณะกายภาพของถนน จุดเสี่ยง จุดอันตราย จุดที่เกิดอุบัติเหตุบ่อยครั้ง จุดที่เกิดอุบัติเหตุใหญ่ และดำเนินการปรับปรุง แก้ไขให้มีความปลอดภัย</p> <p>๒) ให้หน่วยงานที่เกี่ยวข้อง และองค์กรปกครองส่วนท้องถิ่น ขอความร่วมมือ ผู้รับจ้างก่อสร้าง/ซ่อมแซมถนน รวมทั้งให้กำหนดมาตรการป้องกันการเกิดอุบัติเหตุในบริเวณก่อสร้างหรือซ่อมแซมถนนให้ชัดเจน เพื่อให้ประชาชนผู้ใช้รถใช้ถนนมีความปลอดภัยในการเดินทาง</p> <p>๓) ให้จังหวัดเฝ้าระวังถนนในพื้นที่ที่มีลักษณะเป็นเส้นทางตรงที่มีระยะทางยาว เพื่อป้องกันผู้ขับขี่หลับใน</p> <p>๔) ให้หน่วยงานที่เกี่ยวข้อง จังหวัดและกรุงเทพมหานครให้ความสำคัญ ในการนำข้อมูลการเกิดอุบัติเหตุทางถนนมาวิเคราะห์เพื่อกำหนดมาตรการ แนวทางการแก้ไขปัญหาการเกิดอุบัติเหตุบริเวณทางร่วม ทางแยกที่ตัดเข้าสู่ถนนสายหลักหรือบริเวณทางร่วม ทางแยกในพื้นที่ชุมชนที่มีการเกิดอุบัติเหตุบ่อยครั้ง</p> |
| ๒. ด้านสภาพแวดล้อม | <p>ให้หน่วยงานที่เกี่ยวข้อง และองค์กรปกครองส่วนท้องถิ่น ตรวจสอบ สิ่งอันตรายข้างทาง (Roadside Hazards) อาทิ ระบบไฟฟ้าแสงสว่าง สัญญาณไฟจราจร เสาป้าย เป็นต้น และปรับปรุงแก้ไขให้อยู่ในสภาพที่สมบูรณ์</p> |
| ๓. จุดตัดทางรถไฟ | <p>ให้การรถไฟแห่งประเทศไทยร่วมกับองค์กรปกครองส่วนท้องถิ่น กำหนดมาตรการแนวทางการแก้ไขปัญหาบริเวณจุดตัดทางรถไฟให้มีความปลอดภัยในการสัญจร</p> |

๗.๓ ด้านลดปัจจัยเสี่ยงด้านยานพาหนะ

| ประเด็น | แนวทางการดำเนินงาน |
|---------------------------|--|
| ๑. รถโดยสาร | ให้กระทรวงคมนาคมร่วมกับจังหวัดกำกับ ควบคุม ดูแลรถโดยสารสาธารณะ รถโดยสารไม่ประจำทาง พนักงานขับรถโดยสาร และพนักงานประจำรถ ให้ถือปฏิบัติตามระเบียบ กฎหมายอย่างเคร่งครัด โดยกำชับให้ขับขี่ด้วยความเร็วตามที่กฎหมายกำหนด และผลัดเปลี่ยนพนักงานขับรถโดยสารตามระยะทาง/ช่วงเวลาที่กำหนด ตลอดจนให้ตรวจสอบสภาพรถโดยสารสาธารณะ และรถโดยสารไม่ประจำทางให้มีความปลอดภัย |
| ๒. การรณรงค์ประชาสัมพันธ์ | ให้หน่วยงานที่เกี่ยวข้อง จังหวัด และกรุงเทพมหานครรณรงค์ประชาสัมพันธ์อย่างจริงจังและต่อเนื่อง โดยให้ความสำคัญกับการใช้สื่อในพื้นที่ทุกช่องทางและการใช้สื่อสังคมออนไลน์เพื่อเผยแพร่ประชาสัมพันธ์แนวทางการรู้ด้านความปลอดภัยทางถนน และขับขี่ยานพาหนะอย่างปลอดภัย |

๗.๔ ด้านผู้ใช้รถใช้ถนนอย่างปลอดภัย

| ประเด็น | แนวทางการดำเนินงาน |
|-----------------------|---|
| ๑. การบังคับใช้กฎหมาย | <p>๑. ให้สำนักงานตำรวจแห่งชาติ บังคับใช้กฎหมายอย่างเข้มงวด จริงจัง และต่อเนื่องควบคู่กับการเฝ้าระวัง ป้องกันการแพร่ระบาดของของโรคติดเชื้อไวรัสโคโรนา ๒๐๑๙ (COVID – 19) โดยเฉพาะกฎหมายจราจรตามมาตรการ ๑ ร. ๒ ส. ๓ ข. ๔ ม. (๑๐ รสขม) ได้แก่ ๑) ความเร็วเกินกว่ากฎหมายกำหนด ๒) ขับรถย้อนศร ๓) ผ่าฝืนสัญญาณจราจร ๔) ไม่คาดเข็มขัดนิรภัย ๕) ไม่มีใบขับขี่ ๖) แชนจ์ในที่คับขัน ๗) เมาสุรา ๘) ไม่สวมหมวกนิรภัย ๙) มอเตอร์ไซค์ไม่ปลอดภัย ๑๐) ใช้โทรศัพท์มือถือขณะขับรถ และกรณีผู้ขับขี่ไม่ยอมให้ทดสอบความสามารถในอันที่จะขับ หรือเมาสุรา หรือของอย่างอื่น ให้สันนิษฐานไว้ก่อนว่าผู้นั้นเมาสุราหรือเมาของอย่างอื่น รวมทั้งกรณีห้ามขายเครื่องดื่มแอลกอฮอล์บนทาง โดยให้ดำเนินการบังคับใช้กฎหมายอย่างเคร่งครัด ในกรณีขับรถเร็วเกินกว่ากฎหมายกำหนด ต้มแล้วขับ การเสพยาเสพติดหรือของมึนเมาอย่างอื่น ขับรถย้อนศร รถจักรยานยนต์ไม่ปลอดภัย ไม่คาดเข็มขัดนิรภัย และไม่สวมหมวกนิรภัย</p> <p>๒. ให้ดำเนินการตามมาตรการ “ตรวจวัดระดับแอลกอฮอล์” อย่างเข้มข้นในกรณีที่เกิดอุบัติเหตุแล้วทำให้มีผู้บาดเจ็บรุนแรงหรือเสียชีวิต ควบคู่กับการเฝ้าระวัง ป้องกันการแพร่ระบาดของของโรคติดเชื้อไวรัสโคโรนา ๒๐๑๙ (COVID – 19)</p> <p>๑) กรณีที่ผู้ขับขี่รู้สึกตัวดีให้เจ้าหน้าที่ตำรวจใช้เครื่องมือตรวจวัดระดับแอลกอฮอล์ทางลมหายใจ</p> <p>๒) กรณีที่ผู้ขับขี่ไม่สามารถตรวจทางลมหายใจได้ ให้เจ้าหน้าที่ตำรวจมีหนังสือส่งตัวผู้ขับขี่ดังกล่าวไปยังโรงพยาบาลเพื่อเจาะเลือดตรวจวัดระดับแอลกอฮอล์</p> |

| ประเด็น | แนวทางการดำเนินงาน |
|---------------------------|---|
| | <p>๓. ให้ดำเนินการในกรณีผู้ขับขี่ที่อายุต่ำกว่า ๒๐ ปี ได้รับบาดเจ็บจากอุบัติเหตุทางถนนและเข้ารับการรักษาในโรงพยาบาล มีปริมาณแอลกอฮอล์ในเลือดเกินกฎหมายกำหนด (๒๐ มิลลิกรัมเปอร์เซ็นต์) ต้องมีการสอบสวนขยายผลเพื่อดำเนินคดีกับผู้จำหน่ายเครื่องดื่มแอลกอฮอล์ให้กับผู้ขับขี่ดังกล่าวทุกกรณี</p> <p>๔. ให้หน่วยงานที่เกี่ยวข้องบังคับใช้กฎหมายเกี่ยวกับการควบคุมเครื่องดื่มแอลกอฮอล์ กฎหมายสุรา และกฎหมายสถานบริการ โดยควบคุม ดูแลการจำหน่ายเครื่องดื่มแอลกอฮอล์ในเวลาตามที่กฎหมายกำหนด และการจำหน่ายให้กับ กลุ่มเด็กและเยาวชนที่มีอายุต่ำกว่า ๒๐ ปี รวมทั้งการเปิด-ปิด สถานบริการตามเวลาที่กฎหมายกำหนด</p> |
| ๒. การรณรงค์ประชาสัมพันธ์ | <p>ให้หน่วยงานที่เกี่ยวข้อง จังหวัด และกรุงเทพมหานครประชาสัมพันธ์เพื่อเผยแพร่แนวทางการรู้ด้านความปลอดภัยทางถนนในชุมชน/หมู่บ้าน โดยให้ผู้นำชุมชนนำไปเผยแพร่ประชาสัมพันธ์ผ่านหอกระจายข่าวเสียงตามสาย และวิทยุชุมชน รวมทั้งรณรงค์ประชาสัมพันธ์เพื่อให้ผู้ใช้รถใช้ถนนรับทราบ</p> |

๗.๕ ด้านการช่วยเหลือหลังเกิดอุบัติเหตุ

| ประเด็น | แนวทางการดำเนินงาน |
|--------------------------------|---|
| การช่วยเหลือหลังเกิดอุบัติเหตุ | <p>๑. จัดเตรียมความพร้อมของโรงพยาบาล แพทย์ พยาบาล และหน่วยบริการการแพทย์ฉุกเฉิน ระบบการติดต่อสื่อสาร การส่งการ การประสานงาน และการแบ่งมอบพื้นที่ความรับผิดชอบของหน่วยบริการการแพทย์ฉุกเฉินในเครือข่ายและดำเนินการช่วยเหลือผู้ประสบอุบัติเหตุทางถนน</p> <p>๒. จัดเตรียมความพร้อมของหน่วยกู้ชีพและกู้ภัย ทั้งด้านบุคลากร เครื่องมือ วัสดุอุปกรณ์ การส่งการ ระบบการติดต่อสื่อสาร และดำเนินการช่วยเหลือผู้ประสบอุบัติเหตุทางถนน</p> |

การประเมินความเสี่ยงในระดับพื้นที่ ประกอบแนวทางการดำเนินงานป้องกันและลดอุบัติเหตุทางถนนช่วงวันหยุดประจำปี
งบประมาณ พ.ศ. 2565

| ศูนย์ เขต ปก.เขต | จังหวัด | ลำดับ | อำเภอ | ฐานการคำนวณ | | | จำนวนผู้ประสบเหตุ (ผู้บาดเจ็บ+เสียชีวิต) เฉลี่ย/วัน |
|------------------------|-----------|-------|----------------|--------------------|-----------------------|--|---|
| | | | | ผู้บาดเจ็บ (คน) | ผู้เสียชีวิต (ราย) | รวมผู้ประสบเหตุ (ผู้บาดเจ็บ+ ผู้เสียชีวิต) | |
| 18 | กระบี่ | 1 | คลองท่อม | 1 | 1 | 2 | 0.50 |
| 18 | กระบี่ | 7 | เมืองกระบี่ | 0 | 2 | 2 | 0.50 |
| 18 | กระบี่ | 2 | ปลายพระยา | 0 | 0 | 0 | 0.00 |
| 18 | กระบี่ | 3 | ลำทับ | 0 | 0 | 0 | 0.00 |
| 18 | กระบี่ | 4 | อ่าวลึก | 0 | 0 | 0 | 0.00 |
| 18 | กระบี่ | 5 | เกาะลันตา | 0 | 0 | 0 | 0.00 |
| 18 | กระบี่ | 6 | เขาพนม | 0 | 0 | 0 | 0.00 |
| 18 | กระบี่ | 8 | เหนือคลอง | 0 | 0 | 0 | 0.00 |
| 2 | กาญจนบุรี | 19 | เมืองกาญจนบุรี | 3 | 1 | 4 | 1.00 |
| 2 | กาญจนบุรี | 12 | ท่าม่วง | 0 | 2 | 2 | 0.50 |
| 2 | กาญจนบุรี | 13 | บ่อพลอย | 2 | 0 | 2 | 0.50 |
| 2 | กาญจนบุรี | 15 | ศรีสวัสดิ์ | 0 | 2 | 2 | 0.50 |
| 2 | กาญจนบุรี | 21 | ไทรโยค | 0 | 2 | 2 | 0.50 |
| 2 | กาญจนบุรี | 9 | ด่านมะขามเตี้ย | 0 | 0 | 0 | 0.00 |
| 2 | กาญจนบุรี | 10 | ทองผาภูมิ | 0 | 0 | 0 | 0.00 |
| 2 | กาญจนบุรี | 11 | ท่ามะกา | 0 | 0 | 0 | 0.00 |
| 2 | กาญจนบุรี | 14 | พนมทวน | 0 | 0 | 0 | 0.00 |
| 2 | กาญจนบุรี | 16 | สังขละบุรี | 0 | 0 | 0 | 0.00 |
| 2 | กาญจนบุรี | 17 | หนองปรือ | 0 | 0 | 0 | 0.00 |
| 2 | กาญจนบุรี | 18 | ห้วยกระเจา | 0 | 0 | 0 | 0.00 |
| 2 | กาญจนบุรี | 20 | เลาขวัญ | 0 | 0 | 0 | 0.00 |
| 6 | กาฬสินธุ์ | 30 | ยางตลาด | 0 | 1 | 1 | 0.25 |
| 6 | กาฬสินธุ์ | 22 | กมลาไสย | 0 | 0 | 0 | 0.00 |
| 6 | กาฬสินธุ์ | 23 | กุฉินารายณ์ | 0 | 0 | 0 | 0.00 |
| 6 | กาฬสินธุ์ | 24 | คำม่วง | 0 | 0 | 0 | 0.00 |
| 6 | กาฬสินธุ์ | 25 | ฆ้องชัย | 0 | 0 | 0 | 0.00 |
| 6 | กาฬสินธุ์ | 26 | ดอนจาน | 0 | 0 | 0 | 0.00 |
| 6 | กาฬสินธุ์ | 27 | ท่าคันโท | 0 | 0 | 0 | 0.00 |

| เขต ปก.เขต | จังหวัด | ลำดับ | อำเภอ | ผู้บาดเจ็บ (คน) | ผู้เสียชีวิต (ราย) | รวมผู้ประสบเหตุ (ผู้บาดเจ็บ+ ผู้เสียชีวิต) | (ผู้บาดเจ็บ+เสียชีวิต) เฉลี่ย/วัน |
|---------------|-----------|-------|----------------|--------------------|-----------------------|--|--------------------------------------|
| 6 | กาฬสินธุ์ | 28 | นาคู | 0 | 0 | 0 | 0.00 |
| 6 | กาฬสินธุ์ | 29 | นามน | 0 | 0 | 0 | 0.00 |
| 6 | กาฬสินธุ์ | 31 | ร่องคำ | 0 | 0 | 0 | 0.00 |
| 6 | กาฬสินธุ์ | 32 | สมเด็จ | 0 | 0 | 0 | 0.00 |
| 6 | กาฬสินธุ์ | 33 | สหัสขันธ์ | 0 | 0 | 0 | 0.00 |
| 6 | กาฬสินธุ์ | 34 | สามชัย | 0 | 0 | 0 | 0.00 |
| 6 | กาฬสินธุ์ | 35 | หนองกุงศรี | 0 | 0 | 0 | 0.00 |
| 6 | กาฬสินธุ์ | 36 | ห้วยผึ้ง | 0 | 0 | 0 | 0.00 |
| 6 | กาฬสินธุ์ | 37 | ห้วยเม็ก | 0 | 0 | 0 | 0.00 |
| 6 | กาฬสินธุ์ | 38 | เขาวง | 0 | 0 | 0 | 0.00 |
| 6 | กาฬสินธุ์ | 39 | เมืองกาฬสินธุ์ | 0 | 0 | 0 | 0.00 |
| 8 | กำแพงเพชร | 41 | คลองขลุง | 5 | 0 | 5 | 1.25 |
| 8 | กำแพงเพชร | 40 | ชาณุวรลักษบุรี | 0 | 0 | 0 | 0.00 |
| 8 | กำแพงเพชร | 42 | คลองลาน | 0 | 0 | 0 | 0.00 |
| 8 | กำแพงเพชร | 43 | ทรายทองวัฒนา | 0 | 0 | 0 | 0.00 |
| 8 | กำแพงเพชร | 44 | บึงสามัคคี | 0 | 0 | 0 | 0.00 |
| 8 | กำแพงเพชร | 45 | ปางศิลาทอง | 0 | 0 | 0 | 0.00 |
| 8 | กำแพงเพชร | 46 | พรานกระต่าย | 0 | 0 | 0 | 0.00 |
| 8 | กำแพงเพชร | 47 | ลานกระบือ | 0 | 0 | 0 | 0.00 |
| 8 | กำแพงเพชร | 48 | เมืองกำแพงเพชร | 0 | 0 | 0 | 0.00 |
| 8 | กำแพงเพชร | 49 | โกสัมพีนคร | 0 | 0 | 0 | 0.00 |
| 8 | กำแพงเพชร | 50 | ไทรงาม | 0 | 0 | 0 | 0.00 |
| 6 | ขอนแก่น | 67 | หนองเรือ | 0 | 2 | 2 | 0.50 |
| 6 | ขอนแก่น | 70 | เปือยน้อย | 0 | 1 | 1 | 0.25 |
| 6 | ขอนแก่น | 76 | โนนศิลา | 0 | 1 | 1 | 0.25 |
| 6 | ขอนแก่น | 51 | กระนวน | 0 | 0 | 0 | 0.00 |
| 6 | ขอนแก่น | 52 | ชนบท | 0 | 0 | 0 | 0.00 |
| 6 | ขอนแก่น | 53 | ชุมแพ | 0 | 0 | 0 | 0.00 |
| 6 | ขอนแก่น | 54 | ชำสูง | 0 | 0 | 0 | 0.00 |
| 6 | ขอนแก่น | 55 | น้ำพอง | 0 | 0 | 0 | 0.00 |
| 6 | ขอนแก่น | 56 | บ้านฝาง | 0 | 0 | 0 | 0.00 |

| เขต ปก.เขต | จังหวัด | ลำดับ | อำเภอ | ผู้บาดเจ็บ (คน) | ผู้เสียชีวิต (ราย) | รวมผู้ประสบเหตุ (ผู้บาดเจ็บ+ ผู้เสียชีวิต) | (ผู้บาดเจ็บ+เสียชีวิต) เฉลี่ย/วัน |
|---------------|------------|-------|-----------------|--------------------|-----------------------|--|--------------------------------------|
| 6 | ขอนแก่น | 57 | บ้านแฮด | 0 | 0 | 0 | 0.00 |
| 6 | ขอนแก่น | 58 | บ้านไผ่ | 0 | 0 | 0 | 0.00 |
| 6 | ขอนแก่น | 59 | พระยืน | 0 | 0 | 0 | 0.00 |
| 6 | ขอนแก่น | 60 | พล | 0 | 0 | 0 | 0.00 |
| 6 | ขอนแก่น | 61 | ภูผาม่าน | 0 | 0 | 0 | 0.00 |
| 6 | ขอนแก่น | 62 | ภูเวียง | 0 | 0 | 0 | 0.00 |
| 6 | ขอนแก่น | 63 | มัญจาคีรี | 0 | 0 | 0 | 0.00 |
| 6 | ขอนแก่น | 64 | สีชมพู | 0 | 0 | 0 | 0.00 |
| 6 | ขอนแก่น | 65 | หนองนาคำ | 0 | 0 | 0 | 0.00 |
| 6 | ขอนแก่น | 66 | หนองสองห้อง | 0 | 0 | 0 | 0.00 |
| 6 | ขอนแก่น | 68 | อุบลรัตน์ | 0 | 0 | 0 | 0.00 |
| 6 | ขอนแก่น | 69 | เขาสวนกวาง | 0 | 0 | 0 | 0.00 |
| 6 | ขอนแก่น | 71 | เมืองขอนแก่น | 0 | 0 | 0 | 0.00 |
| 6 | ขอนแก่น | 72 | เวียงเก่า | 0 | 0 | 0 | 0.00 |
| 6 | ขอนแก่น | 73 | แวงน้อย | 0 | 0 | 0 | 0.00 |
| 6 | ขอนแก่น | 74 | แวงใหญ่ | 0 | 0 | 0 | 0.00 |
| 6 | ขอนแก่น | 75 | โคกโพธิ์ไชย | 0 | 0 | 0 | 0.00 |
| 17 | จันทบุรี | 83 | เมืองจันทบุรี | 5 | 0 | 5 | 1.25 |
| 17 | จันทบุรี | 78 | ท่าใหม่ | 2 | 0 | 2 | 0.50 |
| 17 | จันทบุรี | 81 | สอยดาว | 2 | 0 | 2 | 0.50 |
| 17 | จันทบุรี | 86 | โป่งน้ำร้อน | 2 | 0 | 2 | 0.50 |
| 17 | จันทบุรี | 80 | มะขาม | 1 | 0 | 1 | 0.25 |
| 17 | จันทบุรี | 84 | แก่งหางแมว | 1 | 0 | 1 | 0.25 |
| 17 | จันทบุรี | 77 | ขลุง | 0 | 0 | 0 | 0.00 |
| 17 | จันทบุรี | 79 | นายายอาม | 0 | 0 | 0 | 0.00 |
| 17 | จันทบุรี | 82 | เขาคิชฌกูฏ | 0 | 0 | 0 | 0.00 |
| 17 | จันทบุรี | 85 | แหลมสิงห์ | 0 | 0 | 0 | 0.00 |
| 3 | ฉะเชิงเทรา | 96 | เมืองฉะเชิงเทรา | 0 | 2 | 2 | 0.50 |
| 3 | ฉะเชิงเทรา | 89 | บางคล้า | 0 | 1 | 1 | 0.25 |
| 3 | ฉะเชิงเทรา | 90 | บางน้ำเปรี้ยว | 0 | 1 | 1 | 0.25 |
| 3 | ฉะเชิงเทรา | 87 | คลองเขื่อน | 0 | 0 | 0 | 0.00 |

| เขต ปก.เขต | จังหวัด | ลำดับ | อำเภอ | ผู้บาดเจ็บ (คน) | ผู้เสียชีวิต (ราย) | รวมผู้ประสบเหตุ (ผู้บาดเจ็บ+ ผู้เสียชีวิต) | (ผู้บาดเจ็บ+เสียชีวิต) เฉลี่ย/วัน |
|---------------|------------|-------|--------------|--------------------|-----------------------|--|--------------------------------------|
| 3 | ฉะเชิงเทรา | 88 | ท่าตะเกียบ | 0 | 0 | 0 | 0.00 |
| 3 | ฉะเชิงเทรา | 91 | บางปะกง | 0 | 0 | 0 | 0.00 |
| 3 | ฉะเชิงเทรา | 92 | บ้านโพธิ์ | 0 | 0 | 0 | 0.00 |
| 3 | ฉะเชิงเทรา | 93 | พนมสารคาม | 0 | 0 | 0 | 0.00 |
| 3 | ฉะเชิงเทรา | 94 | ราชสาส์น | 0 | 0 | 0 | 0.00 |
| 3 | ฉะเชิงเทรา | 95 | สนามชัยเขต | 0 | 0 | 0 | 0.00 |
| 3 | ฉะเชิงเทรา | 97 | แปลงยาว | 0 | 0 | 0 | 0.00 |
| 17 | ชลบุรี | 106 | เกาะจันทร์ | 3 | 2 | 5 | 1.25 |
| 17 | ชลบุรี | 108 | เมืองชลบุรี | 0 | 4 | 4 | 1.00 |
| 17 | ชลบุรี | 101 | พนัสนิคม | 0 | 2 | 2 | 0.50 |
| 17 | ชลบุรี | 98 | บางละมุง | 0 | 1 | 1 | 0.25 |
| 17 | ชลบุรี | 102 | พานทอง | 0 | 1 | 1 | 0.25 |
| 17 | ชลบุรี | 99 | บ่อทอง | 0 | 0 | 0 | 0.00 |
| 17 | ชลบุรี | 100 | บ้านบึง | 0 | 0 | 0 | 0.00 |
| 17 | ชลบุรี | 103 | ศรีราชา | 0 | 0 | 0 | 0.00 |
| 17 | ชลบุรี | 104 | สัตหีบ | 0 | 0 | 0 | 0.00 |
| 17 | ชลบุรี | 105 | หนองใหญ่ | 0 | 0 | 0 | 0.00 |
| 17 | ชลบุรี | 107 | เกาะสีชัง | 0 | 0 | 0 | 0.00 |
| 16 | ชัยนาท | 109 | มโนรมย์ | 0 | 1 | 1 | 0.25 |
| 16 | ชัยนาท | 112 | สรรพยา | 0 | 1 | 1 | 0.25 |
| 16 | ชัยนาท | 114 | หันคา | 0 | 1 | 1 | 0.25 |
| 16 | ชัยนาท | 116 | เมืองชัยนาท | 0 | 1 | 1 | 0.25 |
| 16 | ชัยนาท | 110 | วัดสิงห์ | 0 | 0 | 0 | 0.00 |
| 16 | ชัยนาท | 111 | สรรคบุรี | 0 | 0 | 0 | 0.00 |
| 16 | ชัยนาท | 113 | หนองมะโมง | 0 | 0 | 0 | 0.00 |
| 16 | ชัยนาท | 115 | เนินขาม | 0 | 0 | 0 | 0.00 |
| 5 | ชัยภูมิ | 121 | บำเหน็จณรงค์ | 0 | 1 | 1 | 0.25 |
| 5 | ชัยภูมิ | 124 | ภักดีชุมพล | 0 | 1 | 1 | 0.25 |
| 5 | ชัยภูมิ | 127 | หนองบัวแดง | 1 | 0 | 1 | 0.25 |
| 5 | ชัยภูมิ | 117 | คอนสวรรค์ | 0 | 0 | 0 | 0.00 |
| 5 | ชัยภูมิ | 118 | คอนสาร | 0 | 0 | 0 | 0.00 |

| เขต ปก.เขต | จังหวัด | ลำดับ | อำเภอ | ผู้บาดเจ็บ (คน) | ผู้เสียชีวิต (ราย) | รวมผู้ประสบเหตุ (ผู้บาดเจ็บ+ ผู้เสียชีวิต) | (ผู้บาดเจ็บ+เสียชีวิต) เฉลี่ย/วัน |
|---------------|----------|-------|---------------|--------------------|-----------------------|--|--------------------------------------|
| 5 | ชัยภูมิ | 119 | จัตุรัส | 0 | 0 | 0 | 0.00 |
| 5 | ชัยภูมิ | 120 | ซับใหญ่ | 0 | 0 | 0 | 0.00 |
| 5 | ชัยภูมิ | 122 | บ้านเขว้า | 0 | 0 | 0 | 0.00 |
| 5 | ชัยภูมิ | 123 | บ้านแท่น | 0 | 0 | 0 | 0.00 |
| 5 | ชัยภูมิ | 125 | ภูเขียว | 0 | 0 | 0 | 0.00 |
| 5 | ชัยภูมิ | 126 | หนองบัวระเหว | 0 | 0 | 0 | 0.00 |
| 5 | ชัยภูมิ | 128 | เกษตรสมบูรณ์ | 0 | 0 | 0 | 0.00 |
| 5 | ชัยภูมิ | 129 | เทพสถิต | 0 | 0 | 0 | 0.00 |
| 5 | ชัยภูมิ | 130 | เนินสง่า | 0 | 0 | 0 | 0.00 |
| 5 | ชัยภูมิ | 131 | เมืองชัยภูมิ | 0 | 0 | 0 | 0.00 |
| 5 | ชัยภูมิ | 132 | แก้งคร้อ | 0 | 0 | 0 | 0.00 |
| 11 | ชุมพร | 139 | หลังสวน | 0 | 2 | 2 | 0.50 |
| 11 | ชุมพร | 133 | ทุ่งตะโก | 0 | 0 | 0 | 0.00 |
| 11 | ชุมพร | 134 | ท่าแซะ | 0 | 0 | 0 | 0.00 |
| 11 | ชุมพร | 135 | ปะทิว | 0 | 0 | 0 | 0.00 |
| 11 | ชุมพร | 136 | พะโต๊ะ | 0 | 0 | 0 | 0.00 |
| 11 | ชุมพร | 137 | ละแม | 0 | 0 | 0 | 0.00 |
| 11 | ชุมพร | 138 | สวี | 0 | 0 | 0 | 0.00 |
| 11 | ชุมพร | 140 | เมืองชุมพร | 0 | 0 | 0 | 0.00 |
| 15 | เชียงราย | 149 | เมืองเชียงราย | 12 | 1 | 13 | 3.25 |
| 15 | เชียงราย | 147 | เชียงแสน | 5 | 1 | 6 | 1.50 |
| 15 | เชียงราย | 158 | แม่สาย | 4 | 2 | 6 | 1.50 |
| 15 | เชียงราย | 154 | แม่จัน | 3 | 0 | 3 | 0.75 |
| 15 | เชียงราย | 151 | เวียงป่าเป้า | 2 | 0 | 2 | 0.50 |
| 15 | เชียงราย | 155 | แม่ฟ้าหลวง | 2 | 0 | 2 | 0.50 |
| 15 | เชียงราย | 156 | แม่ลาว | 2 | 0 | 2 | 0.50 |
| 15 | เชียงราย | 144 | พญาเม็งราย | 1 | 0 | 1 | 0.25 |
| 15 | เชียงราย | 146 | เชียงของ | 1 | 0 | 1 | 0.25 |
| 15 | เชียงราย | 150 | เวียงชัย | 0 | 1 | 1 | 0.25 |
| 15 | เชียงราย | 153 | เวียงแก่น | 1 | 0 | 1 | 0.25 |
| 15 | เชียงราย | 141 | ขุนตาล | 0 | 0 | 0 | 0.00 |

| เขต ปก.เขต | จังหวัด | ลำดับ | อำเภอ | ผู้บาดเจ็บ (คน) | ผู้เสียชีวิต (ราย) | รวมผู้ประสบเหตุ (ผู้บาดเจ็บ+ ผู้เสียชีวิต) | (ผู้บาดเจ็บ+เสียชีวิต) เฉลี่ย/วัน |
|---------------|-----------|-------|----------------|--------------------|-----------------------|--|--------------------------------------|
| 15 | เชียงราย | 142 | ดอยหลวง | 0 | 0 | 0 | 0.00 |
| 15 | เชียงราย | 143 | ป่าแดด | 0 | 0 | 0 | 0.00 |
| 15 | เชียงราย | 145 | พาน | 0 | 0 | 0 | 0.00 |
| 15 | เชียงราย | 148 | เทิง | 0 | 0 | 0 | 0.00 |
| 15 | เชียงราย | 152 | เวียงเชียงรุ้ง | 0 | 0 | 0 | 0.00 |
| 15 | เชียงราย | 157 | แม่สรวย | 0 | 0 | 0 | 0.00 |
| 10 | เชียงใหม่ | 168 | สันทราย | 5 | 0 | 5 | 1.25 |
| 10 | เชียงใหม่ | 182 | แม่แตง | 4 | 0 | 4 | 1.00 |
| 10 | เชียงใหม่ | 174 | เชียงดาว | 3 | 0 | 3 | 0.75 |
| 10 | เชียงใหม่ | 178 | แม่ว้าง | 3 | 0 | 3 | 0.75 |
| 10 | เชียงใหม่ | 160 | จอมทอง | 2 | 0 | 2 | 0.50 |
| 10 | เชียงใหม่ | 165 | พร้าว | 1 | 0 | 1 | 0.25 |
| 10 | เชียงใหม่ | 167 | สันกำแพง | 1 | 0 | 1 | 0.25 |
| 10 | เชียงใหม่ | 169 | สันป่าตอง | 1 | 0 | 1 | 0.25 |
| 10 | เชียงใหม่ | 175 | เมืองเชียงใหม่ | 1 | 0 | 1 | 0.25 |
| 10 | เชียงใหม่ | 177 | แม่ริม | 1 | 0 | 1 | 0.25 |
| 10 | เชียงใหม่ | 159 | กัลยาณิวัฒนา | 0 | 0 | 0 | 0.00 |
| 10 | เชียงใหม่ | 161 | ดอยสะเก็ด | 0 | 0 | 0 | 0.00 |
| 10 | เชียงใหม่ | 162 | ดอยหล่อ | 0 | 0 | 0 | 0.00 |
| 10 | เชียงใหม่ | 163 | ดอยเต่า | 0 | 0 | 0 | 0.00 |
| 10 | เชียงใหม่ | 164 | ฝาง | 0 | 0 | 0 | 0.00 |
| 10 | เชียงใหม่ | 166 | สะเมิง | 0 | 0 | 0 | 0.00 |
| 10 | เชียงใหม่ | 170 | สารภี | 0 | 0 | 0 | 0.00 |
| 10 | เชียงใหม่ | 171 | หางดง | 0 | 0 | 0 | 0.00 |
| 10 | เชียงใหม่ | 172 | อมก๋อย | 0 | 0 | 0 | 0.00 |
| 10 | เชียงใหม่ | 173 | ฮอด | 0 | 0 | 0 | 0.00 |
| 10 | เชียงใหม่ | 176 | เวียงแหง | 0 | 0 | 0 | 0.00 |
| 10 | เชียงใหม่ | 179 | แม่ฮอน | 0 | 0 | 0 | 0.00 |
| 10 | เชียงใหม่ | 180 | แม่อาว | 0 | 0 | 0 | 0.00 |
| 10 | เชียงใหม่ | 181 | แม่แจ่ม | 0 | 0 | 0 | 0.00 |
| 10 | เชียงใหม่ | 183 | ไชยปราการ | 0 | 0 | 0 | 0.00 |

| เขต ปภ.เขต | จังหวัด | ลำดับ | อำเภอ | ผู้บาดเจ็บ (คน) | ผู้เสียชีวิต (ราย) | รวมผู้ประสบเหตุ (ผู้บาดเจ็บ+ ผู้เสียชีวิต) | (ผู้บาดเจ็บ+เสียชีวิต) เฉลี่ย/วัน |
|---------------|---------|-------|--------------|--------------------|-----------------------|--|--------------------------------------|
| 18 | ตรัง | 185 | นาโยง | 0 | 1 | 1 | 0.25 |
| 18 | ตรัง | 187 | ย่านตาขาว | 0 | 1 | 1 | 0.25 |
| 18 | ตรัง | 184 | กันตัง | 0 | 0 | 0 | 0.00 |
| 18 | ตรัง | 186 | ปะเหลียน | 0 | 0 | 0 | 0.00 |
| 18 | ตรัง | 188 | รัชฎา | 0 | 0 | 0 | 0.00 |
| 18 | ตรัง | 189 | วังวิเศษ | 0 | 0 | 0 | 0.00 |
| 18 | ตรัง | 190 | สิเกา | 0 | 0 | 0 | 0.00 |
| 18 | ตรัง | 191 | หาดสำราญ | 0 | 0 | 0 | 0.00 |
| 18 | ตรัง | 192 | ห้วยยอด | 0 | 0 | 0 | 0.00 |
| 18 | ตรัง | 193 | เมืองตรัง | 0 | 0 | 0 | 0.00 |
| 17 | ตราด | 199 | เมืองตราด | 0 | 1 | 1 | 0.25 |
| 17 | ตราด | 194 | คลองใหญ่ | 0 | 0 | 0 | 0.00 |
| 17 | ตราด | 195 | บ่อไร่ | 0 | 0 | 0 | 0.00 |
| 17 | ตราด | 196 | เกาะกูด | 0 | 0 | 0 | 0.00 |
| 17 | ตราด | 197 | เกาะช้าง | 0 | 0 | 0 | 0.00 |
| 17 | ตราด | 198 | เขาสมิง | 0 | 0 | 0 | 0.00 |
| 17 | ตราด | 200 | แหลมงอบ | 0 | 0 | 0 | 0.00 |
| 8 | ตาก | 203 | พบพระ | 0 | 1 | 1 | 0.25 |
| 8 | ตาก | 205 | สามเงา | 0 | 1 | 1 | 0.25 |
| 8 | ตาก | 201 | ท่าสองยาง | 0 | 0 | 0 | 0.00 |
| 8 | ตาก | 202 | บ้านตาก | 0 | 0 | 0 | 0.00 |
| 8 | ตาก | 204 | วังเจ้า | 0 | 0 | 0 | 0.00 |
| 8 | ตาก | 206 | อุ้มผาง | 0 | 0 | 0 | 0.00 |
| 8 | ตาก | 207 | เมืองตาก | 0 | 0 | 0 | 0.00 |
| 8 | ตาก | 208 | แม่ระมาด | 0 | 0 | 0 | 0.00 |
| 8 | ตาก | 209 | แม่สอด | 0 | 0 | 0 | 0.00 |
| 3 | นครนายก | 213 | เมืองนครนายก | 4 | 0 | 4 | 1.00 |
| 3 | นครนายก | 210 | บ้านนา | 2 | 0 | 2 | 0.50 |
| 3 | นครนายก | 212 | องครักษ์ | 2 | 0 | 2 | 0.50 |
| 3 | นครนายก | 211 | ปากพลี | 0 | 0 | 0 | 0.00 |
| 1 | นครปฐม | 219 | สามพราน | 3 | 1 | 4 | 1.00 |

| เขต ปก.เขต | จังหวัด | ลำดับ | อำเภอ | ผู้บาดเจ็บ (คน) | ผู้เสียชีวิต (ราย) | รวมผู้ประสบเหตุ (ผู้บาดเจ็บ+ ผู้เสียชีวิต) | (ผู้บาดเจ็บ+เสียชีวิต) เฉลี่ย/วัน |
|---------------|------------|-------|-----------------|--------------------|-----------------------|--|--------------------------------------|
| 1 | นครปฐม | 216 | นครชัยศรี | 2 | 0 | 2 | 0.50 |
| 1 | นครปฐม | 217 | บางเลน | 1 | 1 | 2 | 0.50 |
| 1 | นครปฐม | 220 | เมืองนครปฐม | 2 | 0 | 2 | 0.50 |
| 1 | นครปฐม | 215 | ดอนตูม | 1 | 0 | 1 | 0.25 |
| 1 | นครปฐม | 218 | พุทธมณฑล | 1 | 0 | 1 | 0.25 |
| 1 | นครปฐม | 214 | กำแพงแสน | 0 | 0 | 0 | 0.00 |
| 7 | นครพนม | 225 | นาแก | 0 | 2 | 2 | 0.50 |
| 7 | นครพนม | 226 | บ้านแพง | 0 | 1 | 1 | 0.25 |
| 7 | นครพนม | 229 | ศรีสงคราม | 0 | 1 | 1 | 0.25 |
| 7 | นครพนม | 221 | ท่าอุเทน | 0 | 0 | 0 | 0.00 |
| 7 | นครพนม | 222 | ธาตุพนม | 0 | 0 | 0 | 0.00 |
| 7 | นครพนม | 223 | นาทม | 0 | 0 | 0 | 0.00 |
| 7 | นครพนม | 224 | นาหว้า | 0 | 0 | 0 | 0.00 |
| 7 | นครพนม | 227 | ปลาปาก | 0 | 0 | 0 | 0.00 |
| 7 | นครพนม | 228 | วังยาง | 0 | 0 | 0 | 0.00 |
| 7 | นครพนม | 230 | เมืองนครพนม | 0 | 0 | 0 | 0.00 |
| 7 | นครพนม | 231 | เรณูนคร | 0 | 0 | 0 | 0.00 |
| 7 | นครพนม | 232 | โพนสวรรค์ | 0 | 0 | 0 | 0.00 |
| 5 | นครราชสีมา | 264 | โนนไทย | 5 | 0 | 5 | 1.25 |
| 5 | นครราชสีมา | 237 | จักราช | 3 | 0 | 3 | 0.75 |
| 5 | นครราชสีมา | 241 | บัวใหญ่ | 2 | 0 | 2 | 0.50 |
| 5 | นครราชสีมา | 244 | ปักธงชัย | 0 | 2 | 2 | 0.50 |
| 5 | นครราชสีมา | 235 | คง | 0 | 1 | 1 | 0.25 |
| 5 | นครราชสีมา | 247 | พิมาย | 0 | 1 | 1 | 0.25 |
| 5 | นครราชสีมา | 257 | เมืองนครราชสีมา | 0 | 1 | 1 | 0.25 |
| 5 | นครราชสีมา | 262 | โนนสูง | 0 | 1 | 1 | 0.25 |
| 5 | นครราชสีมา | 233 | ขามทะเลสอ | 0 | 0 | 0 | 0.00 |
| 5 | นครราชสีมา | 234 | ขามสะแกแสง | 0 | 0 | 0 | 0.00 |
| 5 | นครราชสีมา | 236 | ครบุรี | 0 | 0 | 0 | 0.00 |
| 5 | นครราชสีมา | 238 | ชุมพวง | 0 | 0 | 0 | 0.00 |
| 5 | นครราชสีมา | 239 | ด่านขุนทด | 0 | 0 | 0 | 0.00 |

| เขต ปก.เขต | จังหวัด | ลำดับ | อำเภอ | ผู้บาดเจ็บ (คน) | ผู้เสียชีวิต (ราย) | รวมผู้ประสบเหตุ (ผู้บาดเจ็บ+ ผู้เสียชีวิต) | (ผู้บาดเจ็บ+เสียชีวิต) เฉลี่ย/วัน |
|---------------|---------------|-------|-----------------|--------------------|-----------------------|--|--------------------------------------|
| 5 | นครราชสีมา | 240 | บัวลาย | 0 | 0 | 0 | 0.00 |
| 5 | นครราชสีมา | 242 | บ้านเหลื่อม | 0 | 0 | 0 | 0.00 |
| 5 | นครราชสีมา | 243 | ประทาย | 0 | 0 | 0 | 0.00 |
| 5 | นครราชสีมา | 245 | ปากช่อง | 0 | 0 | 0 | 0.00 |
| 5 | นครราชสีมา | 246 | พระทองคำ | 0 | 0 | 0 | 0.00 |
| 5 | นครราชสีมา | 248 | ลำทะเมนชัย | 0 | 0 | 0 | 0.00 |
| 5 | นครราชสีมา | 249 | วังน้ำเขียว | 0 | 0 | 0 | 0.00 |
| 5 | นครราชสีมา | 250 | สีคิ้ว | 0 | 0 | 0 | 0.00 |
| 5 | นครราชสีมา | 251 | สีดา | 0 | 0 | 0 | 0.00 |
| 5 | นครราชสีมา | 252 | สูงเนิน | 0 | 0 | 0 | 0.00 |
| 5 | นครราชสีมา | 253 | หนองบุญมาก | 0 | 0 | 0 | 0.00 |
| 5 | นครราชสีมา | 254 | ห้วยแถลง | 0 | 0 | 0 | 0.00 |
| 5 | นครราชสีมา | 255 | เฉลิมพระเกียรติ | 0 | 0 | 0 | 0.00 |
| 5 | นครราชสีมา | 256 | เทพารักษ์ | 0 | 0 | 0 | 0.00 |
| 5 | นครราชสีมา | 258 | เมืองยาง | 0 | 0 | 0 | 0.00 |
| 5 | นครราชสีมา | 259 | เสิงสาง | 0 | 0 | 0 | 0.00 |
| 5 | นครราชสีมา | 260 | แก่งสนามนาง | 0 | 0 | 0 | 0.00 |
| 5 | นครราชสีมา | 261 | โชคชัย | 0 | 0 | 0 | 0.00 |
| 5 | นครราชสีมา | 263 | โนนแดง | 0 | 0 | 0 | 0.00 |
| 11 | นครศรีธรรมราช | 284 | หัวไทร | 4 | 0 | 4 | 1.00 |
| 11 | นครศรีธรรมราช | 277 | ปากพนัง | 0 | 3 | 3 | 0.75 |
| 11 | นครศรีธรรมราช | 268 | ชะอวด | 1 | 0 | 1 | 0.25 |
| 11 | นครศรีธรรมราช | 269 | ช้างกลาง | 0 | 1 | 1 | 0.25 |
| 11 | นครศรีธรรมราช | 271 | ทุ่งสง | 0 | 1 | 1 | 0.25 |
| 11 | นครศรีธรรมราช | 274 | นบพิตำ | 0 | 1 | 1 | 0.25 |
| 11 | นครศรีธรรมราช | 280 | พิปูน | 0 | 1 | 1 | 0.25 |
| 11 | นครศรีธรรมราช | 265 | ขนอม | 0 | 0 | 0 | 0.00 |
| 11 | นครศรีธรรมราช | 266 | จุฬาภรณ์ | 0 | 0 | 0 | 0.00 |
| 11 | นครศรีธรรมราช | 267 | ฉวาง | 0 | 0 | 0 | 0.00 |
| 11 | นครศรีธรรมราช | 270 | ถ้าพรณรา | 0 | 0 | 0 | 0.00 |
| 11 | นครศรีธรรมราช | 272 | ทุ่งใหญ่ | 0 | 0 | 0 | 0.00 |

| เขต ปก.เขต | จังหวัด | ลำดับ | อำเภอ | ผู้บาดเจ็บ (คน) | ผู้เสียชีวิต (ราย) | รวมผู้ประสบเหตุ (ผู้บาดเจ็บ+ ผู้เสียชีวิต) | (ผู้บาดเจ็บ+เสียชีวิต) เฉลี่ย/วัน |
|---------------|---------------|-------|--------------------|--------------------|-----------------------|--|--------------------------------------|
| 11 | นครศรีธรรมราช | 273 | ท่าศาลา | 0 | 0 | 0 | 0.00 |
| 11 | นครศรีธรรมราช | 275 | นาบอน | 0 | 0 | 0 | 0.00 |
| 11 | นครศรีธรรมราช | 276 | บางขัน | 0 | 0 | 0 | 0.00 |
| 11 | นครศรีธรรมราช | 278 | พรหมคีรี | 0 | 0 | 0 | 0.00 |
| 11 | นครศรีธรรมราช | 279 | พระพรหม | 0 | 0 | 0 | 0.00 |
| 11 | นครศรีธรรมราช | 281 | ร่อนพิบูลย์ | 0 | 0 | 0 | 0.00 |
| 11 | นครศรีธรรมราช | 282 | ลานสกา | 0 | 0 | 0 | 0.00 |
| 11 | นครศรีธรรมราช | 283 | สิชล | 0 | 0 | 0 | 0.00 |
| 11 | นครศรีธรรมราช | 285 | เฉลิมพระเกียรติ | 0 | 0 | 0 | 0.00 |
| 11 | นครศรีธรรมราช | 286 | เชียรใหญ่ | 0 | 0 | 0 | 0.00 |
| 11 | นครศรีธรรมราช | 287 | เมืองนครศรีธรรมราช | 0 | 0 | 0 | 0.00 |
| 8 | นครสวรรค์ | 290 | ตากฟ้า | 4 | 4 | 8 | 2.00 |
| 8 | นครสวรรค์ | 298 | เมืองนครสวรรค์ | 1 | 3 | 4 | 1.00 |
| 8 | นครสวรรค์ | 295 | ลาดยาว | 1 | 2 | 3 | 0.75 |
| 8 | นครสวรรค์ | 291 | ตากถ้ำ | 2 | 0 | 2 | 0.50 |
| 8 | นครสวรรค์ | 288 | ชุมตาบง | 0 | 1 | 1 | 0.25 |
| 8 | นครสวรรค์ | 289 | ชุมแสง | 0 | 1 | 1 | 0.25 |
| 8 | นครสวรรค์ | 292 | ท่าตะโก | 0 | 0 | 0 | 0.00 |
| 8 | นครสวรรค์ | 293 | บรรพตพิสัย | 0 | 0 | 0 | 0.00 |
| 8 | นครสวรรค์ | 294 | พยุหะคีรี | 0 | 0 | 0 | 0.00 |
| 8 | นครสวรรค์ | 296 | หนองบัว | 0 | 0 | 0 | 0.00 |
| 8 | นครสวรรค์ | 297 | เก้าเลี้ยว | 0 | 0 | 0 | 0.00 |
| 8 | นครสวรรค์ | 299 | แม่वंก | 0 | 0 | 0 | 0.00 |
| 8 | นครสวรรค์ | 300 | แม่เปิน | 0 | 0 | 0 | 0.00 |
| 8 | นครสวรรค์ | 301 | โกรกพระ | 0 | 0 | 0 | 0.00 |
| 8 | นครสวรรค์ | 302 | ไพศาลี | 0 | 0 | 0 | 0.00 |
| 1 | นนทบุรี | 304 | บางบัวทอง | 0 | 4 | 4 | 1.00 |
| 1 | นนทบุรี | 308 | ไทรน้อย | 0 | 1 | 1 | 0.25 |
| 1 | นนทบุรี | 303 | บางกรวย | 0 | 0 | 0 | 0.00 |
| 1 | นนทบุรี | 305 | บางใหญ่ | 0 | 0 | 0 | 0.00 |
| 1 | นนทบุรี | 306 | ปากเกร็ด | 0 | 0 | 0 | 0.00 |

| เขต ปก.เขต | จังหวัด | ลำดับ | อำเภอ | ผู้บาดเจ็บ (คน) | ผู้เสียชีวิต (ราย) | รวมผู้ประสบเหตุ (ผู้บาดเจ็บ+ ผู้เสียชีวิต) | (ผู้บาดเจ็บ+เสียชีวิต) เฉลี่ย/วัน |
|---------------|------------|-------|-----------------|--------------------|-----------------------|--|--------------------------------------|
| 1 | นนทบุรี | 307 | เมืองนนทบุรี | 0 | 0 | 0 | 0.00 |
| 12 | นครราชสีมา | 320 | เมืองนครราชสีมา | 5 | 0 | 5 | 1.25 |
| 12 | นครราชสีมา | 314 | เรือเสาะ | 2 | 1 | 3 | 0.75 |
| 12 | นครราชสีมา | 311 | บาเจาะ | 1 | 0 | 1 | 0.25 |
| 12 | นครราชสีมา | 317 | สุไหงปาดี | 1 | 0 | 1 | 0.25 |
| 12 | นครราชสีมา | 321 | แฉ่ง | 1 | 0 | 1 | 0.25 |
| 12 | นครราชสีมา | 309 | จะนะ | 0 | 0 | 0 | 0.00 |
| 12 | นครราชสีมา | 310 | ตากใบ | 0 | 0 | 0 | 0.00 |
| 12 | นครราชสีมา | 312 | ยี่งอ | 0 | 0 | 0 | 0.00 |
| 12 | นครราชสีมา | 313 | ระแงะ | 0 | 0 | 0 | 0.00 |
| 12 | นครราชสีมา | 315 | ศรีสาคร | 0 | 0 | 0 | 0.00 |
| 12 | นครราชสีมา | 316 | สุคีริน | 0 | 0 | 0 | 0.00 |
| 12 | นครราชสีมา | 318 | สุไหงโก-ลก | 0 | 0 | 0 | 0.00 |
| 12 | นครราชสีมา | 319 | เจาะไอร้อง | 0 | 0 | 0 | 0.00 |
| 15 | น่าน | 334 | เมืองน่าน | 10 | 1 | 11 | 2.75 |
| 15 | น่าน | 335 | เวียงสา | 7 | 0 | 7 | 1.75 |
| 15 | น่าน | 328 | ปัว | 3 | 0 | 3 | 0.75 |
| 15 | น่าน | 327 | บ้านหลวง | 2 | 0 | 2 | 0.50 |
| 15 | น่าน | 332 | เฉลิมพระเกียรติ | 2 | 0 | 2 | 0.50 |
| 15 | น่าน | 325 | นาหมื่น | 1 | 0 | 1 | 0.25 |
| 15 | น่าน | 326 | ป่อเกลือ | 1 | 0 | 1 | 0.25 |
| 15 | น่าน | 330 | สองแคว | 1 | 0 | 1 | 0.25 |
| 15 | น่าน | 336 | แม่จริม | 1 | 0 | 1 | 0.25 |
| 15 | น่าน | 322 | ทุ่งช้าง | 0 | 0 | 0 | 0.00 |
| 15 | น่าน | 323 | ท่าวังผา | 0 | 0 | 0 | 0.00 |
| 15 | น่าน | 324 | นาน้อย | 0 | 0 | 0 | 0.00 |
| 15 | น่าน | 329 | ภูเพียง | 0 | 0 | 0 | 0.00 |
| 15 | น่าน | 331 | สันติสุข | 0 | 0 | 0 | 0.00 |
| 15 | น่าน | 333 | เชียงกลาง | 0 | 0 | 0 | 0.00 |
| 7 | บึงกาฬ | 360 | บึงโขงหลง | 0 | 0 | 0 | 0.00 |
| 7 | บึงกาฬ | 361 | บุ่งคล้า | 0 | 0 | 0 | 0.00 |

| เขต ปก.เขต | จังหวัด | ลำดับ | อำเภอ | ผู้บาดเจ็บ (คน) | ผู้เสียชีวิต (ราย) | รวมผู้ประสบเหตุ (ผู้บาดเจ็บ+ ผู้เสียชีวิต) | (ผู้บาดเจ็บ+เสียชีวิต) เฉลี่ย/วัน |
|---------------|-----------|-------|-----------------|--------------------|-----------------------|--|--------------------------------------|
| 7 | บึงกาฬ | 362 | ปากคาด | 0 | 0 | 0 | 0.00 |
| 7 | บึงกาฬ | 363 | พรเจริญ | 0 | 0 | 0 | 0.00 |
| 7 | บึงกาฬ | 364 | ศรีวิไล | 0 | 0 | 0 | 0.00 |
| 7 | บึงกาฬ | 365 | เซกา | 0 | 0 | 0 | 0.00 |
| 7 | บึงกาฬ | 366 | เมืองบึงกาฬ | 0 | 0 | 0 | 0.00 |
| 7 | บึงกาฬ | 367 | โซพิสัย | 0 | 0 | 0 | 0.00 |
| 5 | บุรีรัมย์ | 358 | โนนดินแดง | 3 | 0 | 3 | 0.75 |
| 5 | บุรีรัมย์ | 344 | บ้านใหม่ไชยพจน์ | 2 | 0 | 2 | 0.50 |
| 5 | บุรีรัมย์ | 357 | แคนดง | 1 | 0 | 1 | 0.25 |
| 5 | บุรีรัมย์ | 337 | กระสัง | 0 | 0 | 0 | 0.00 |
| 5 | บุรีรัมย์ | 338 | คูเมือง | 0 | 0 | 0 | 0.00 |
| 5 | บุรีรัมย์ | 339 | ชำนิ | 0 | 0 | 0 | 0.00 |
| 5 | บุรีรัมย์ | 340 | นางรอง | 0 | 0 | 0 | 0.00 |
| 5 | บุรีรัมย์ | 341 | นาโพธิ์ | 0 | 0 | 0 | 0.00 |
| 5 | บุรีรัมย์ | 342 | บ้านกรวด | 0 | 0 | 0 | 0.00 |
| 5 | บุรีรัมย์ | 343 | บ้านด่าน | 0 | 0 | 0 | 0.00 |
| 5 | บุรีรัมย์ | 345 | ประโคนชัย | 0 | 0 | 0 | 0.00 |
| 5 | บุรีรัมย์ | 346 | ปะคำ | 0 | 0 | 0 | 0.00 |
| 5 | บุรีรัมย์ | 347 | พลับพลาชัย | 0 | 0 | 0 | 0.00 |
| 5 | บุรีรัมย์ | 348 | พุทไธสง | 0 | 0 | 0 | 0.00 |
| 5 | บุรีรัมย์ | 349 | ละหานทราย | 0 | 0 | 0 | 0.00 |
| 5 | บุรีรัมย์ | 350 | ลำปลายมาศ | 0 | 0 | 0 | 0.00 |
| 5 | บุรีรัมย์ | 351 | สตึก | 0 | 0 | 0 | 0.00 |
| 5 | บุรีรัมย์ | 352 | หนองกี่ | 0 | 0 | 0 | 0.00 |
| 5 | บุรีรัมย์ | 353 | หนองหงส์ | 0 | 0 | 0 | 0.00 |
| 5 | บุรีรัมย์ | 354 | ห้วยราช | 0 | 0 | 0 | 0.00 |
| 5 | บุรีรัมย์ | 355 | เฉลิมพระเกียรติ | 0 | 0 | 0 | 0.00 |
| 5 | บุรีรัมย์ | 356 | เมืองบุรีรัมย์ | 0 | 0 | 0 | 0.00 |
| 5 | บุรีรัมย์ | 359 | โนนสุวรรณ | 0 | 0 | 0 | 0.00 |
| 1 | ปทุมธานี | 374 | เมืองปทุมธานี | 7 | 1 | 8 | 2.00 |
| 1 | ปทุมธานี | 368 | คลองหลวง | 5 | 1 | 6 | 1.50 |

| เขต ปก.เขต | จังหวัด | ลำดับ | อำเภอ | ผู้บาดเจ็บ (คน) | ผู้เสียชีวิต (ราย) | รวมผู้ประสบเหตุ (ผู้บาดเจ็บ+ ผู้เสียชีวิต) | (ผู้บาดเจ็บ+เสียชีวิต) เฉลี่ย/วัน |
|---------------|-----------------|-------|----------------------|--------------------|-----------------------|--|--------------------------------------|
| 1 | ปทุมธานี | 370 | ลาดหลุมแก้ว | 5 | 0 | 5 | 1.25 |
| 1 | ปทุมธานี | 371 | ลำลูกกา | 4 | 1 | 5 | 1.25 |
| 1 | ปทุมธานี | 372 | สามโคก | 4 | 0 | 4 | 1.00 |
| 1 | ปทุมธานี | 369 | ธัญบุรี | 3 | 0 | 3 | 0.75 |
| 1 | ปทุมธานี | 373 | หนองเสือ | 1 | 0 | 1 | 0.25 |
| 4 | ประจวบคีรีขันธ์ | 376 | ทับสะแก | 0 | 1 | 1 | 0.25 |
| 4 | ประจวบคีรีขันธ์ | 381 | หัวหิน | 0 | 1 | 1 | 0.25 |
| 4 | ประจวบคีรีขันธ์ | 375 | กุยบุรี | 0 | 0 | 0 | 0.00 |
| 4 | ประจวบคีรีขันธ์ | 377 | บางสะพาน | 0 | 0 | 0 | 0.00 |
| 4 | ประจวบคีรีขันธ์ | 378 | บางสะพานน้อย | 0 | 0 | 0 | 0.00 |
| 4 | ประจวบคีรีขันธ์ | 379 | ปราณบุรี | 0 | 0 | 0 | 0.00 |
| 4 | ประจวบคีรีขันธ์ | 380 | สามร้อยยอด | 0 | 0 | 0 | 0.00 |
| 4 | ประจวบคีรีขันธ์ | 382 | เมืองประจวบคีรีขันธ์ | 0 | 0 | 0 | 0.00 |
| 3 | ปราจีนบุรี | 389 | เมืองปราจีนบุรี | 23 | 0 | 23 | 5.75 |
| 3 | ปราจีนบุรี | 384 | นาดี | 3 | 2 | 5 | 1.25 |
| 3 | ปราจีนบุรี | 387 | ศรีมหาโพธิ์ | 5 | 0 | 5 | 1.25 |
| 3 | ปราจีนบุรี | 383 | กบินทร์บุรี | 3 | 0 | 3 | 0.75 |
| 3 | ปราจีนบุรี | 385 | บ้านสร้าง | 2 | 0 | 2 | 0.50 |
| 3 | ปราจีนบุรี | 386 | ประจันตคาม | 2 | 0 | 2 | 0.50 |
| 3 | ปราจีนบุรี | 388 | ศรีมโหสถ | 1 | 0 | 1 | 0.25 |
| 12 | ปัตตานี | 395 | ยะหริ่ง | 0 | 1 | 1 | 0.25 |
| 12 | ปัตตานี | 398 | เมืองปัตตานี | 0 | 1 | 1 | 0.25 |
| 12 | ปัตตานี | 390 | กะพ้อ | 0 | 0 | 0 | 0.00 |
| 12 | ปัตตานี | 391 | ทุ่งยางแดง | 0 | 0 | 0 | 0.00 |
| 12 | ปัตตานี | 392 | ปะนาเระ | 0 | 0 | 0 | 0.00 |
| 12 | ปัตตานี | 393 | มายอ | 0 | 0 | 0 | 0.00 |
| 12 | ปัตตานี | 394 | ยะรัง | 0 | 0 | 0 | 0.00 |
| 12 | ปัตตานี | 396 | สายบุรี | 0 | 0 | 0 | 0.00 |
| 12 | ปัตตานี | 397 | หนองจิก | 0 | 0 | 0 | 0.00 |
| 12 | ปัตตานี | 399 | แม่ลาน | 0 | 0 | 0 | 0.00 |
| 12 | ปัตตานี | 400 | โคกโพธิ์ | 0 | 0 | 0 | 0.00 |

| เขต ปก.เขต | จังหวัด | ลำดับ | อำเภอ | ผู้บาดเจ็บ (คน) | ผู้เสียชีวิต (ราย) | รวมผู้ประสบเหตุ (ผู้บาดเจ็บ+ ผู้เสียชีวิต) | (ผู้บาดเจ็บ+เสียชีวิต) เฉลี่ย/วัน |
|---------------|-----------------|-------|-----------------|--------------------|-----------------------|--|--------------------------------------|
| 12 | ปัตตานี | 401 | ไม้แก่น | 0 | 0 | 0 | 0.00 |
| 2 | พระนครศรีอยุธยา | 405 | บางบาล | 0 | 2 | 2 | 0.50 |
| 2 | พระนครศรีอยุธยา | 402 | ท่าเรือ | 0 | 1 | 1 | 0.25 |
| 2 | พระนครศรีอยุธยา | 403 | นครหลวง | 0 | 1 | 1 | 0.25 |
| 2 | พระนครศรีอยุธยา | 415 | วังน้อย | 0 | 1 | 1 | 0.25 |
| 2 | พระนครศรีอยุธยา | 417 | เสนา | 0 | 1 | 1 | 0.25 |
| 2 | พระนครศรีอยุธยา | 404 | บางซ้าย | 0 | 0 | 0 | 0.00 |
| 2 | พระนครศรีอยุธยา | 406 | บางปะหัน | 0 | 0 | 0 | 0.00 |
| 2 | พระนครศรีอยุธยา | 407 | บางปะอิน | 0 | 0 | 0 | 0.00 |
| 2 | พระนครศรีอยุธยา | 408 | บางไทร | 0 | 0 | 0 | 0.00 |
| 2 | พระนครศรีอยุธยา | 409 | บ้านแพรก | 0 | 0 | 0 | 0.00 |
| 2 | พระนครศรีอยุธยา | 410 | ผักไห่ | 0 | 0 | 0 | 0.00 |
| 2 | พระนครศรีอยุธยา | 411 | พระนครศรีอยุธยา | 0 | 0 | 0 | 0.00 |
| 2 | พระนครศรีอยุธยา | 412 | ภาชี | 0 | 0 | 0 | 0.00 |
| 2 | พระนครศรีอยุธยา | 413 | มหาราช | 0 | 0 | 0 | 0.00 |
| 2 | พระนครศรีอยุธยา | 414 | ลาดบัวหลวง | 0 | 0 | 0 | 0.00 |
| 2 | พระนครศรีอยุธยา | 416 | อุทัย | 0 | 0 | 0 | 0.00 |
| 15 | พะเยา | 425 | เมืองพะเยา | 1 | 1 | 2 | 0.50 |
| 15 | พะเยา | 420 | ปง | 1 | 0 | 1 | 0.25 |
| 15 | พะเยา | 423 | เชียงคำ | 1 | 0 | 1 | 0.25 |
| 15 | พะเยา | 426 | แม่ใจ | 1 | 0 | 1 | 0.25 |
| 15 | พะเยา | 418 | จุน | 0 | 0 | 0 | 0.00 |
| 15 | พะเยา | 419 | ดอกคำใต้ | 0 | 0 | 0 | 0.00 |
| 15 | พะเยา | 421 | ภูพานยาว | 0 | 0 | 0 | 0.00 |
| 15 | พะเยา | 422 | ภูซาง | 0 | 0 | 0 | 0.00 |
| 15 | พะเยา | 424 | เชียงม่วน | 0 | 0 | 0 | 0.00 |
| 18 | พังงา | 429 | ตะกั่วทุ่ง | 0 | 1 | 1 | 0.25 |
| 18 | พังงา | 434 | เมืองพังงา | 0 | 1 | 1 | 0.25 |
| 18 | พังงา | 427 | กะปง | 0 | 0 | 0 | 0.00 |
| 18 | พังงา | 428 | คุระบุรี | 0 | 0 | 0 | 0.00 |
| 18 | พังงา | 430 | ตะกั่วป่า | 0 | 0 | 0 | 0.00 |

| เขต ปก.เขต | จังหวัด | ลำดับ | อำเภอ | ผู้บาดเจ็บ (คน) | ผู้เสียชีวิต (ราย) | รวมผู้ประสบเหตุ (ผู้บาดเจ็บ+ ผู้เสียชีวิต) | (ผู้บาดเจ็บ+เสียชีวิต) เฉลี่ย/วัน |
|---------------|----------|-------|-----------------|--------------------|-----------------------|--|--------------------------------------|
| 18 | พังงา | 431 | ทับปุด | 0 | 0 | 0 | 0.00 |
| 18 | พังงา | 432 | ท้ายเหมือง | 0 | 0 | 0 | 0.00 |
| 18 | พังงา | 433 | เกาะยาว | 0 | 0 | 0 | 0.00 |
| 11 | พัทลุง | 440 | ป่าบอน | 0 | 1 | 1 | 0.25 |
| 11 | พัทลุง | 445 | เมืองพัทลุง | 0 | 1 | 1 | 0.25 |
| 11 | พัทลุง | 435 | กงหรา | 0 | 0 | 0 | 0.00 |
| 11 | พัทลุง | 436 | ควนขนุน | 0 | 0 | 0 | 0.00 |
| 11 | พัทลุง | 437 | ตะโหมด | 0 | 0 | 0 | 0.00 |
| 11 | พัทลุง | 438 | บางแก้ว | 0 | 0 | 0 | 0.00 |
| 11 | พัทลุง | 439 | ปากพะยูน | 0 | 0 | 0 | 0.00 |
| 11 | พัทลุง | 441 | ป่าพะยอม | 0 | 0 | 0 | 0.00 |
| 11 | พัทลุง | 442 | ศรีนครินทร์ | 0 | 0 | 0 | 0.00 |
| 11 | พัทลุง | 443 | ศรีบรรพต | 0 | 0 | 0 | 0.00 |
| 11 | พัทลุง | 444 | เขาชัยสน | 0 | 0 | 0 | 0.00 |
| 8 | พิจิตร | 455 | เมืองพิจิตร | 7 | 0 | 7 | 1.75 |
| 8 | พิจิตร | 449 | บางมูลนาก | 2 | 0 | 2 | 0.50 |
| 8 | พิจิตร | 452 | วังทรายพูน | 2 | 0 | 2 | 0.50 |
| 8 | พิจิตร | 453 | สากเหล็ก | 2 | 0 | 2 | 0.50 |
| 8 | พิจิตร | 454 | สามง่าม | 2 | 0 | 2 | 0.50 |
| 8 | พิจิตร | 456 | โพทะเล | 2 | 0 | 2 | 0.50 |
| 8 | พิจิตร | 457 | โพธิ์ประทับช้าง | 2 | 0 | 2 | 0.50 |
| 8 | พิจิตร | 447 | ตะพานหิน | 1 | 0 | 1 | 0.25 |
| 8 | พิจิตร | 448 | ทับคล้อ | 1 | 0 | 1 | 0.25 |
| 8 | พิจิตร | 446 | ดงเจริญ | 0 | 0 | 0 | 0.00 |
| 8 | พิจิตร | 450 | บึงนาราง | 0 | 0 | 0 | 0.00 |
| 8 | พิจิตร | 451 | วชิรบารมี | 0 | 0 | 0 | 0.00 |
| 9 | พิษณุโลก | 459 | นครไทย | 0 | 1 | 1 | 0.25 |
| 9 | พิษณุโลก | 462 | พรหมพิราม | 0 | 1 | 1 | 0.25 |
| 9 | พิษณุโลก | 466 | เมืองพิษณุโลก | 0 | 1 | 1 | 0.25 |
| 9 | พิษณุโลก | 458 | ชาติตระการ | 0 | 0 | 0 | 0.00 |
| 9 | พิษณุโลก | 460 | บางกระพุ่ม | 0 | 0 | 0 | 0.00 |

| เขต ปก.เขต | จังหวัด | ลำดับ | อำเภอ | ผู้บาดเจ็บ (คน) | ผู้เสียชีวิต (ราย) | รวมผู้ประสบเหตุ (ผู้บาดเจ็บ+ ผู้เสียชีวิต) | (ผู้บาดเจ็บ+เสียชีวิต) เฉลี่ย/วัน |
|---------------|-----------|-------|----------------|--------------------|-----------------------|--|--------------------------------------|
| 9 | พิษณุโลก | 461 | บางระกำ | 0 | 0 | 0 | 0.00 |
| 9 | พิษณุโลก | 463 | วังทอง | 0 | 0 | 0 | 0.00 |
| 9 | พิษณุโลก | 464 | วัดโบสถ์ | 0 | 0 | 0 | 0.00 |
| 9 | พิษณุโลก | 465 | เนินมะปราง | 0 | 0 | 0 | 0.00 |
| 4 | เพชรบุรี | 467 | ชะอำ | 0 | 2 | 2 | 0.50 |
| 4 | เพชรบุรี | 472 | เขาย้อย | 0 | 1 | 1 | 0.25 |
| 4 | เพชรบุรี | 468 | ท่ายาง | 0 | 0 | 0 | 0.00 |
| 4 | เพชรบุรี | 469 | บ้านลาด | 0 | 0 | 0 | 0.00 |
| 4 | เพชรบุรี | 470 | บ้านแหลม | 0 | 0 | 0 | 0.00 |
| 4 | เพชรบุรี | 471 | หนองหญ้าปล้อง | 0 | 0 | 0 | 0.00 |
| 4 | เพชรบุรี | 473 | เมืองเพชรบุรี | 0 | 0 | 0 | 0.00 |
| 4 | เพชรบุรี | 474 | แก่งกระจาน | 0 | 0 | 0 | 0.00 |
| 9 | เพชรบูรณ์ | 485 | เมืองเพชรบูรณ์ | 9 | 0 | 9 | 2.25 |
| 9 | เพชรบูรณ์ | 483 | หล่มเก่า | 7 | 0 | 7 | 1.75 |
| 9 | เพชรบูรณ์ | 480 | ศรีเทพ | 3 | 0 | 3 | 0.75 |
| 9 | เพชรบูรณ์ | 482 | หล่มสัก | 3 | 0 | 3 | 0.75 |
| 9 | เพชรบูรณ์ | 475 | ชนแดน | 1 | 0 | 1 | 0.25 |
| 9 | เพชรบูรณ์ | 477 | บึงสามพัน | 0 | 1 | 1 | 0.25 |
| 9 | เพชรบูรณ์ | 479 | วิเชียรบุรี | 1 | 0 | 1 | 0.25 |
| 9 | เพชรบูรณ์ | 484 | เขาค้อ | 0 | 1 | 1 | 0.25 |
| 9 | เพชรบูรณ์ | 476 | น้ำหนาว | 0 | 0 | 0 | 0.00 |
| 9 | เพชรบูรณ์ | 478 | วังโป่ง | 0 | 0 | 0 | 0.00 |
| 9 | เพชรบูรณ์ | 481 | หนองไผ่ | 0 | 0 | 0 | 0.00 |
| 15 | แพร่ | 486 | ร้องกวาง | 0 | 0 | 0 | 0.00 |
| 15 | แพร่ | 487 | ลอง | 0 | 0 | 0 | 0.00 |
| 15 | แพร่ | 488 | วังชิ้น | 0 | 0 | 0 | 0.00 |
| 15 | แพร่ | 489 | สอง | 0 | 0 | 0 | 0.00 |
| 15 | แพร่ | 490 | สูงเม่น | 0 | 0 | 0 | 0.00 |
| 15 | แพร่ | 491 | หนองม่วงไข่ | 0 | 0 | 0 | 0.00 |
| 15 | แพร่ | 492 | เด่นชัย | 0 | 0 | 0 | 0.00 |
| 15 | แพร่ | 493 | เมืองแพร่ | 0 | 0 | 0 | 0.00 |

| เขต ปก.เขต | จังหวัด | ลำดับ | อำเภอ | ผู้บาดเจ็บ (คน) | ผู้เสียชีวิต (ราย) | รวมผู้ประสบเหตุ (ผู้บาดเจ็บ+ ผู้เสียชีวิต) | (ผู้บาดเจ็บ+เสียชีวิต) เฉลี่ย/วัน |
|---------------|------------|-------|-----------------|--------------------|-----------------------|--|--------------------------------------|
| 18 | ภูเก็ต | 494 | กะทู้ | 0 | 0 | 0 | 0.00 |
| 18 | ภูเก็ต | 495 | ถลาง | 0 | 0 | 0 | 0.00 |
| 18 | ภูเก็ต | 496 | เมืองภูเก็ต | 0 | 0 | 0 | 0.00 |
| 6 | มหาสารคาม | 502 | บรบือ | 0 | 1 | 1 | 0.25 |
| 6 | มหาสารคาม | 505 | วาปีปทุม | 0 | 1 | 1 | 0.25 |
| 6 | มหาสารคาม | 507 | เมืองมหาสารคาม | 0 | 1 | 1 | 0.25 |
| 6 | มหาสารคาม | 497 | กันทรวิชัย | 0 | 0 | 0 | 0.00 |
| 6 | มหาสารคาม | 498 | กุฉีรัง | 0 | 0 | 0 | 0.00 |
| 6 | มหาสารคาม | 499 | ชื่นชม | 0 | 0 | 0 | 0.00 |
| 6 | มหาสารคาม | 500 | นาइन | 0 | 0 | 0 | 0.00 |
| 6 | มหาสารคาม | 501 | นาเชือก | 0 | 0 | 0 | 0.00 |
| 6 | มหาสารคาม | 503 | พยัคฆภูมิพิสัย | 0 | 0 | 0 | 0.00 |
| 6 | มหาสารคาม | 504 | ยางสีสุราช | 0 | 0 | 0 | 0.00 |
| 6 | มหาสารคาม | 506 | เชียงยืน | 0 | 0 | 0 | 0.00 |
| 6 | มหาสารคาม | 508 | แกด้า | 0 | 0 | 0 | 0.00 |
| 6 | มหาสารคาม | 509 | โกสุมพิสัย | 0 | 0 | 0 | 0.00 |
| 7 | มุกดาหาร | 516 | เมืองมุกดาหาร | 12 | 0 | 12 | 3.00 |
| 7 | มุกดาหาร | 514 | หนองสูง | 4 | 1 | 5 | 1.25 |
| 7 | มุกดาหาร | 511 | ดงหลวง | 2 | 0 | 2 | 0.50 |
| 7 | มุกดาหาร | 512 | ดอนตาล | 2 | 0 | 2 | 0.50 |
| 7 | มุกดาหาร | 510 | คำชะอี | 1 | 0 | 1 | 0.25 |
| 7 | มุกดาหาร | 513 | นิคมคำสร้อย | 1 | 0 | 1 | 0.25 |
| 7 | มุกดาหาร | 515 | หว้านใหญ่ | 0 | 0 | 0 | 0.00 |
| 10 | แม่ฮ่องสอน | 519 | ปาย | 2 | 0 | 2 | 0.50 |
| 10 | แม่ฮ่องสอน | 517 | ขุนยวม | 1 | 0 | 1 | 0.25 |
| 10 | แม่ฮ่องสอน | 520 | สบเมย | 1 | 0 | 1 | 0.25 |
| 10 | แม่ฮ่องสอน | 521 | เมืองแม่ฮ่องสอน | 1 | 0 | 1 | 0.25 |
| 10 | แม่ฮ่องสอน | 522 | แม่ลาน้อย | 0 | 1 | 1 | 0.25 |
| 10 | แม่ฮ่องสอน | 518 | ปางมะผ้า | 0 | 0 | 0 | 0.00 |
| 10 | แม่ฮ่องสอน | 523 | แม่สะเรียง | 0 | 0 | 0 | 0.00 |
| 13 | ยโสธร | 530 | เมืองยโสธร | 0 | 1 | 1 | 0.25 |

| เขต ปก.เขต | จังหวัด | ลำดับ | อำเภอ | ผู้บาดเจ็บ (คน) | ผู้เสียชีวิต (ราย) | รวมผู้ประสบเหตุ (ผู้บาดเจ็บ+ ผู้เสียชีวิต) | (ผู้บาดเจ็บ+เสียชีวิต) เฉลี่ย/วัน |
|---------------|----------|-------|----------------|--------------------|-----------------------|--|--------------------------------------|
| 13 | ยโสธร | 531 | เลิงนกทา | 0 | 1 | 1 | 0.25 |
| 13 | ยโสธร | 524 | กุดชุม | 0 | 0 | 0 | 0.00 |
| 13 | ยโสธร | 525 | คำเขื่อนแก้ว | 0 | 0 | 0 | 0.00 |
| 13 | ยโสธร | 526 | ค้อวัง | 0 | 0 | 0 | 0.00 |
| 13 | ยโสธร | 527 | ทรายมูล | 0 | 0 | 0 | 0.00 |
| 13 | ยโสธร | 528 | ป่าดิว | 0 | 0 | 0 | 0.00 |
| 13 | ยโสธร | 529 | มหาชนะชัย | 0 | 0 | 0 | 0.00 |
| 13 | ยโสธร | 532 | ไทยเจริญ | 0 | 0 | 0 | 0.00 |
| 12 | ยะลา | 537 | ยะหา | 3 | 0 | 3 | 0.75 |
| 12 | ยะลา | 538 | รามัน | 0 | 2 | 2 | 0.50 |
| 12 | ยะลา | 540 | เมืองยะลา | 1 | 0 | 1 | 0.25 |
| 12 | ยะลา | 533 | กรงปินัง | 0 | 0 | 0 | 0.00 |
| 12 | ยะลา | 534 | กาบัง | 0 | 0 | 0 | 0.00 |
| 12 | ยะลา | 535 | ธารโต | 0 | 0 | 0 | 0.00 |
| 12 | ยะลา | 536 | บันนังสตา | 0 | 0 | 0 | 0.00 |
| 12 | ยะลา | 539 | เบตง | 0 | 0 | 0 | 0.00 |
| 6 | ร้อยเอ็ด | 553 | เชียงขวัญ | 1 | 0 | 1 | 0.25 |
| 6 | ร้อยเอ็ด | 556 | เมืองสรวง | 0 | 1 | 1 | 0.25 |
| 6 | ร้อยเอ็ด | 541 | จตุรพักตรพิมาน | 0 | 0 | 0 | 0.00 |
| 6 | ร้อยเอ็ด | 542 | จังหาร | 0 | 0 | 0 | 0.00 |
| 6 | ร้อยเอ็ด | 543 | ทุ่งเขาหลวง | 0 | 0 | 0 | 0.00 |
| 6 | ร้อยเอ็ด | 544 | ธวัชบุรี | 0 | 0 | 0 | 0.00 |
| 6 | ร้อยเอ็ด | 545 | ปทุมรัตต์ | 0 | 0 | 0 | 0.00 |
| 6 | ร้อยเอ็ด | 546 | พนมไพร | 0 | 0 | 0 | 0.00 |
| 6 | ร้อยเอ็ด | 547 | ศรีสมเด็จ | 0 | 0 | 0 | 0.00 |
| 6 | ร้อยเอ็ด | 548 | สุวรรณภูมิ | 0 | 0 | 0 | 0.00 |
| 6 | ร้อยเอ็ด | 549 | หนองพอก | 0 | 0 | 0 | 0.00 |
| 6 | ร้อยเอ็ด | 550 | หนองฮี | 0 | 0 | 0 | 0.00 |
| 6 | ร้อยเอ็ด | 551 | อาจสามารถ | 0 | 0 | 0 | 0.00 |
| 6 | ร้อยเอ็ด | 552 | เกษตรวิสัย | 0 | 0 | 0 | 0.00 |
| 6 | ร้อยเอ็ด | 554 | เมยวดี | 0 | 0 | 0 | 0.00 |

| เขต ปก.เขต | จังหวัด | ลำดับ | อำเภอ | ผู้บาดเจ็บ (คน) | ผู้เสียชีวิต (ราย) | รวมผู้ประสบเหตุ (ผู้บาดเจ็บ+ ผู้เสียชีวิต) | (ผู้บาดเจ็บ+เสียชีวิต) เฉลี่ย/วัน |
|---------------|----------|-------|---------------|--------------------|-----------------------|--|--------------------------------------|
| 6 | ร้อยเอ็ด | 555 | เมืองร้อยเอ็ด | 0 | 0 | 0 | 0.00 |
| 6 | ร้อยเอ็ด | 557 | เสลภูมิ | 0 | 0 | 0 | 0.00 |
| 6 | ร้อยเอ็ด | 558 | โพธิ์ชัย | 0 | 0 | 0 | 0.00 |
| 6 | ร้อยเอ็ด | 559 | โพนทราย | 0 | 0 | 0 | 0.00 |
| 6 | ร้อยเอ็ด | 560 | โพนทอง | 0 | 0 | 0 | 0.00 |
| 18 | ระนอง | 565 | เมืองระนอง | 4 | 0 | 4 | 1.00 |
| 18 | ระนอง | 563 | ละอุ่น | 1 | 0 | 1 | 0.25 |
| 18 | ระนอง | 561 | กระบุรี | 0 | 0 | 0 | 0.00 |
| 18 | ระนอง | 562 | กะเปอร์ | 0 | 0 | 0 | 0.00 |
| 18 | ระนอง | 564 | สุขสำราญ | 0 | 0 | 0 | 0.00 |
| 17 | ระยอง | 573 | แกลง | 0 | 3 | 3 | 0.75 |
| 17 | ระยอง | 572 | เมืองระยอง | 0 | 2 | 2 | 0.50 |
| 17 | ระยอง | 566 | นิคมพัฒนา | 0 | 1 | 1 | 0.25 |
| 17 | ระยอง | 567 | บ้านค่าย | 0 | 1 | 1 | 0.25 |
| 17 | ระยอง | 569 | ปลวกแดง | 0 | 1 | 1 | 0.25 |
| 17 | ระยอง | 568 | บ้านฉาง | 0 | 0 | 0 | 0.00 |
| 17 | ระยอง | 570 | วังจันทร์ | 0 | 0 | 0 | 0.00 |
| 17 | ระยอง | 571 | เขาชะเมา | 0 | 0 | 0 | 0.00 |
| 4 | ราชบุรี | 581 | สวนผึ้ง | 5 | 1 | 6 | 1.50 |
| 4 | ราชบุรี | 574 | จอมบึง | 0 | 1 | 1 | 0.25 |
| 4 | ราชบุรี | 575 | ดำเนินสะดวก | 0 | 0 | 0 | 0.00 |
| 4 | ราชบุรี | 576 | บางแพ | 0 | 0 | 0 | 0.00 |
| 4 | ราชบุรี | 577 | บ้านคา | 0 | 0 | 0 | 0.00 |
| 4 | ราชบุรี | 578 | บ้านโป่ง | 0 | 0 | 0 | 0.00 |
| 4 | ราชบุรี | 579 | ปากท่อ | 0 | 0 | 0 | 0.00 |
| 4 | ราชบุรี | 580 | วัดเพลง | 0 | 0 | 0 | 0.00 |
| 4 | ราชบุรี | 582 | เมือง | 0 | 0 | 0 | 0.00 |
| 4 | ราชบุรี | 583 | โพธาราม | 0 | 0 | 0 | 0.00 |
| 16 | ลพบุรี | 584 | ชัยบาดาล | 6 | 0 | 6 | 1.50 |
| 16 | ลพบุรี | 588 | พัฒนานิคม | 5 | 0 | 5 | 1.25 |
| 16 | ลพบุรี | 591 | หนองม่วง | 4 | 1 | 5 | 1.25 |

| เขต ปก.เขต | จังหวัด | ลำดับ | อำเภอ | ผู้บาดเจ็บ (คน) | ผู้เสียชีวิต (ราย) | รวมผู้ประสบเหตุ (ผู้บาดเจ็บ+ ผู้เสียชีวิต) | (ผู้บาดเจ็บ+เสียชีวิต) เฉลี่ย/วัน |
|---------------|---------|-------|---------------|--------------------|-----------------------|--|--------------------------------------|
| 16 | ลพบุรี | 593 | โคกสำโรง | 2 | 1 | 3 | 0.75 |
| 16 | ลพบุรี | 592 | เมืองลพบุรี | 2 | 0 | 2 | 0.50 |
| 16 | ลพบุรี | 585 | ท่าม่วง | 0 | 1 | 1 | 0.25 |
| 16 | ลพบุรี | 586 | ท่าหลวง | 0 | 0 | 0 | 0.00 |
| 16 | ลพบุรี | 587 | บ้านหมี่ | 0 | 0 | 0 | 0.00 |
| 16 | ลพบุรี | 589 | ลำสนธิ | 0 | 0 | 0 | 0.00 |
| 16 | ลพบุรี | 590 | สระโบสถ์ | 0 | 0 | 0 | 0.00 |
| 16 | ลพบุรี | 594 | โคกเจริญ | 0 | 0 | 0 | 0.00 |
| 10 | ลำปาง | 600 | เถิน | 2 | 0 | 2 | 0.50 |
| 10 | ลำปาง | 597 | สบปราบ | 1 | 0 | 1 | 0.25 |
| 10 | ลำปาง | 602 | เมืองลำปาง | 0 | 1 | 1 | 0.25 |
| 10 | ลำปาง | 595 | งาว | 0 | 0 | 0 | 0.00 |
| 10 | ลำปาง | 596 | วังเหนือ | 0 | 0 | 0 | 0.00 |
| 10 | ลำปาง | 598 | ห้างฉัตร | 0 | 0 | 0 | 0.00 |
| 10 | ลำปาง | 599 | เกาะคา | 0 | 0 | 0 | 0.00 |
| 10 | ลำปาง | 601 | เมืองปาน | 0 | 0 | 0 | 0.00 |
| 10 | ลำปาง | 603 | เสริมงาม | 0 | 0 | 0 | 0.00 |
| 10 | ลำปาง | 604 | แจ้ห่ม | 0 | 0 | 0 | 0.00 |
| 10 | ลำปาง | 605 | แม่ทะ | 0 | 0 | 0 | 0.00 |
| 10 | ลำปาง | 606 | แม่พริก | 0 | 0 | 0 | 0.00 |
| 10 | ลำปาง | 607 | แม่เมาะ | 0 | 0 | 0 | 0.00 |
| 10 | ลำพูน | 615 | แม่ทา | 6 | 0 | 6 | 1.50 |
| 10 | ลำพูน | 610 | บ้านโฮ้ง | 3 | 1 | 4 | 1.00 |
| 10 | ลำพูน | 611 | ป่าซาง | 3 | 0 | 3 | 0.75 |
| 10 | ลำพูน | 613 | เมืองลำพูน | 0 | 1 | 1 | 0.25 |
| 10 | ลำพูน | 614 | เวียงหนองล่อง | 1 | 0 | 1 | 0.25 |
| 10 | ลำพูน | 608 | ทุ่งหัวช้าง | 0 | 0 | 0 | 0.00 |
| 10 | ลำพูน | 609 | บ้านธิ | 0 | 0 | 0 | 0.00 |
| 10 | ลำพูน | 612 | ลี้ | 0 | 0 | 0 | 0.00 |
| 14 | เลย | 616 | ด่านซ้าย | 2 | 0 | 2 | 0.50 |
| 14 | เลย | 625 | วังสะพุง | 2 | 0 | 2 | 0.50 |

| เขต ปก.เขต | จังหวัด | ลำดับ | อำเภอ | ผู้บาดเจ็บ (คน) | ผู้เสียชีวิต (ราย) | รวมผู้ประสบเหตุ (ผู้บาดเจ็บ+ ผู้เสียชีวิต) | (ผู้บาดเจ็บ+เสียชีวิต) เฉลี่ย/วัน |
|---------------|----------|-------|---------------|--------------------|-----------------------|--|--------------------------------------|
| 14 | เลย | 628 | เมืองเลย | 2 | 0 | 2 | 0.50 |
| 14 | เลย | 618 | นาด้วง | 1 | 0 | 1 | 0.25 |
| 14 | เลย | 624 | ภูเรือ | 1 | 0 | 1 | 0.25 |
| 14 | เลย | 617 | ท่าลี่ | 0 | 0 | 0 | 0.00 |
| 14 | เลย | 619 | นาแห้ว | 0 | 0 | 0 | 0.00 |
| 14 | เลย | 620 | ปากชม | 0 | 0 | 0 | 0.00 |
| 14 | เลย | 621 | ผาขาว | 0 | 0 | 0 | 0.00 |
| 14 | เลย | 622 | ภูกระดึง | 0 | 0 | 0 | 0.00 |
| 14 | เลย | 623 | ภูหลวง | 0 | 0 | 0 | 0.00 |
| 14 | เลย | 626 | หนองหิน | 0 | 0 | 0 | 0.00 |
| 14 | เลย | 627 | เชียงคาน | 0 | 0 | 0 | 0.00 |
| 14 | เลย | 629 | เอราวัณ | 0 | 0 | 0 | 0.00 |
| 13 | ศรีสะเกษ | 631 | กันทรารมย์ | 0 | 1 | 1 | 0.25 |
| 13 | ศรีสะเกษ | 639 | ยางชุมน้อย | 0 | 1 | 1 | 0.25 |
| 13 | ศรีสะเกษ | 644 | ห้วยทับทัน | 0 | 1 | 1 | 0.25 |
| 13 | ศรีสะเกษ | 648 | เมืองศรีสะเกษ | 0 | 1 | 1 | 0.25 |
| 13 | ศรีสะเกษ | 630 | กันทรลักษ์ | 0 | 0 | 0 | 0.00 |
| 13 | ศรีสะเกษ | 632 | ขุขันธ์ | 0 | 0 | 0 | 0.00 |
| 13 | ศรีสะเกษ | 633 | ขุนหาญ | 0 | 0 | 0 | 0.00 |
| 13 | ศรีสะเกษ | 634 | น้ำเกลี้ยง | 0 | 0 | 0 | 0.00 |
| 13 | ศรีสะเกษ | 635 | บึงบูรพ์ | 0 | 0 | 0 | 0.00 |
| 13 | ศรีสะเกษ | 636 | ปรางค์กู่ | 0 | 0 | 0 | 0.00 |
| 13 | ศรีสะเกษ | 637 | พยุห์ | 0 | 0 | 0 | 0.00 |
| 13 | ศรีสะเกษ | 638 | ภูสิงห์ | 0 | 0 | 0 | 0.00 |
| 13 | ศรีสะเกษ | 640 | ราษีไศล | 0 | 0 | 0 | 0.00 |
| 13 | ศรีสะเกษ | 641 | วังหิน | 0 | 0 | 0 | 0.00 |
| 13 | ศรีสะเกษ | 642 | ศรีรัตนะ | 0 | 0 | 0 | 0.00 |
| 13 | ศรีสะเกษ | 643 | ศีลาสาท | 0 | 0 | 0 | 0.00 |
| 13 | ศรีสะเกษ | 645 | อุทุมพรพิสัย | 0 | 0 | 0 | 0.00 |
| 13 | ศรีสะเกษ | 646 | เบญจลักษ์ | 0 | 0 | 0 | 0.00 |
| 13 | ศรีสะเกษ | 647 | เมืองจันทร์ | 0 | 0 | 0 | 0.00 |

| เขต ปก.เขต | จังหวัด | ลำดับ | อำเภอ | ผู้บาดเจ็บ (คน) | ผู้เสียชีวิต (ราย) | รวมผู้ประสบเหตุ (ผู้บาดเจ็บ+ ผู้เสียชีวิต) | (ผู้บาดเจ็บ+เสียชีวิต) เฉลี่ย/วัน |
|---------------|----------|-------|----------------|--------------------|-----------------------|--|--------------------------------------|
| 13 | ศรีสะเกษ | 649 | โนนคูณ | 0 | 0 | 0 | 0.00 |
| 13 | ศรีสะเกษ | 650 | โพธิ์ศรีสุวรรณ | 0 | 0 | 0 | 0.00 |
| 13 | ศรีสะเกษ | 651 | ไพรบึง | 0 | 0 | 0 | 0.00 |
| 7 | สกลนคร | 661 | วาริชภูมิ | 4 | 0 | 4 | 1.00 |
| 7 | สกลนคร | 667 | เมืองสกลนคร | 0 | 1 | 1 | 0.25 |
| 7 | สกลนคร | 652 | กุศบาก | 0 | 0 | 0 | 0.00 |
| 7 | สกลนคร | 653 | กุสุมาลย์ | 0 | 0 | 0 | 0.00 |
| 7 | สกลนคร | 654 | คำตากล้า | 0 | 0 | 0 | 0.00 |
| 7 | สกลนคร | 655 | นิคมน้ำอูน | 0 | 0 | 0 | 0.00 |
| 7 | สกลนคร | 656 | บ้านม่วง | 0 | 0 | 0 | 0.00 |
| 7 | สกลนคร | 657 | พรรณานิคม | 0 | 0 | 0 | 0.00 |
| 7 | สกลนคร | 658 | พังโคน | 0 | 0 | 0 | 0.00 |
| 7 | สกลนคร | 659 | ภูพาน | 0 | 0 | 0 | 0.00 |
| 7 | สกลนคร | 660 | วานรนิวาส | 0 | 0 | 0 | 0.00 |
| 7 | สกลนคร | 662 | สว่างแดนดิน | 0 | 0 | 0 | 0.00 |
| 7 | สกลนคร | 663 | ส่องดาว | 0 | 0 | 0 | 0.00 |
| 7 | สกลนคร | 664 | อากาศอำนวย | 0 | 0 | 0 | 0.00 |
| 7 | สกลนคร | 665 | เจริญศิลป์ | 0 | 0 | 0 | 0.00 |
| 7 | สกลนคร | 666 | เต่างอย | 0 | 0 | 0 | 0.00 |
| 7 | สกลนคร | 668 | โคกศรีสุพรรณ | 0 | 0 | 0 | 0.00 |
| 7 | สกลนคร | 669 | โพนนาแก้ว | 0 | 0 | 0 | 0.00 |
| 12 | สงขลา | 678 | รัตภูมิ | 4 | 0 | 4 | 1.00 |
| 12 | สงขลา | 685 | เมืองสงขลา | 4 | 0 | 4 | 1.00 |
| 12 | สงขลา | 671 | คลองหอยโข่ง | 1 | 0 | 1 | 0.25 |
| 12 | สงขลา | 676 | บางกล่ำ | 1 | 0 | 1 | 0.25 |
| 12 | สงขลา | 679 | สทิงพระ | 0 | 1 | 1 | 0.25 |
| 12 | สงขลา | 670 | กระแสสินธุ์ | 0 | 0 | 0 | 0.00 |
| 12 | สงขลา | 672 | ควนเนียง | 0 | 0 | 0 | 0.00 |
| 12 | สงขลา | 673 | จะนะ | 0 | 0 | 0 | 0.00 |
| 12 | สงขลา | 674 | นาทวี | 0 | 0 | 0 | 0.00 |
| 12 | สงขลา | 675 | นาหม่อม | 0 | 0 | 0 | 0.00 |

| เขต ปภ.เขต | จังหวัด | ลำดับ | อำเภอ | ผู้บาดเจ็บ (คน) | ผู้เสียชีวิต (ราย) | รวมผู้ประสบเหตุ (ผู้บาดเจ็บ+ ผู้เสียชีวิต) | (ผู้บาดเจ็บ+เสียชีวิต) เฉลี่ย/วัน |
|---------------|-------------|-------|------------------|--------------------|-----------------------|--|--------------------------------------|
| 12 | สงขลา | 677 | ระโนด | 0 | 0 | 0 | 0.00 |
| 12 | สงขลา | 680 | สะบ้าย้อย | 0 | 0 | 0 | 0.00 |
| 12 | สงขลา | 681 | สะเดา | 0 | 0 | 0 | 0.00 |
| 12 | สงขลา | 682 | สิงหนคร | 0 | 0 | 0 | 0.00 |
| 12 | สงขลา | 683 | หาดใหญ่ | 0 | 0 | 0 | 0.00 |
| 12 | สงขลา | 684 | เทพา | 0 | 0 | 0 | 0.00 |
| 12 | สตูล | 688 | ทุ่งหว้า | 1 | 0 | 1 | 0.25 |
| 12 | สตูล | 691 | ละงู | 1 | 0 | 1 | 0.25 |
| 12 | สตูล | 686 | ควนกาหลง | 0 | 0 | 0 | 0.00 |
| 12 | สตูล | 687 | ควนโดน | 0 | 0 | 0 | 0.00 |
| 12 | สตูล | 689 | ท่าแพ | 0 | 0 | 0 | 0.00 |
| 12 | สตูล | 690 | มะนัง | 0 | 0 | 0 | 0.00 |
| 12 | สตูล | 692 | เมืองสตูล | 0 | 0 | 0 | 0.00 |
| 1 | สมุทรปราการ | 698 | เมืองสมุทรปราการ | 5 | 2 | 7 | 1.75 |
| 1 | สมุทรปราการ | 694 | บางพลี | 2 | 1 | 3 | 0.75 |
| 1 | สมุทรปราการ | 695 | บางเสาธง | 2 | 1 | 3 | 0.75 |
| 1 | สมุทรปราการ | 697 | พระสมุทรเจดีย์ | 2 | 1 | 3 | 0.75 |
| 1 | สมุทรปราการ | 693 | บางบ่อ | 2 | 0 | 2 | 0.50 |
| 1 | สมุทรปราการ | 696 | พระประแดง | 0 | 0 | 0 | 0.00 |
| 4 | สมุทรสงคราม | 700 | อัมพวา | 3 | 1 | 4 | 1.00 |
| 4 | สมุทรสงคราม | 701 | เมืองสมุทรสงคราม | 3 | 0 | 3 | 0.75 |
| 4 | สมุทรสงคราม | 699 | บางคนที | 0 | 0 | 0 | 0.00 |
| 1 | สมุทรสาคร | 704 | เมืองสมุทรสาคร | 11 | 3 | 14 | 3.50 |
| 1 | สมุทรสาคร | 702 | กระทุ่มแบน | 4 | 0 | 4 | 1.00 |
| 1 | สมุทรสาคร | 703 | บ้านแพ้ว | 0 | 0 | 0 | 0.00 |
| 3 | สระแก้ว | 710 | อรัญประเทศ | 0 | 2 | 2 | 0.50 |
| 3 | สระแก้ว | 713 | โคกสูง | 0 | 1 | 1 | 0.25 |
| 3 | สระแก้ว | 705 | คลองหาด | 0 | 0 | 0 | 0.00 |
| 3 | สระแก้ว | 706 | ตาพระยา | 0 | 0 | 0 | 0.00 |
| 3 | สระแก้ว | 707 | วังน้ำเย็น | 0 | 0 | 0 | 0.00 |
| 3 | สระแก้ว | 708 | วังสมบูรณ์ | 0 | 0 | 0 | 0.00 |

| เขต ปก.เขต | จังหวัด | ลำดับ | อำเภอ | ผู้บาดเจ็บ (คน) | ผู้เสียชีวิต (ราย) | รวมผู้ประสบเหตุ (ผู้บาดเจ็บ+ ผู้เสียชีวิต) | (ผู้บาดเจ็บ+เสียชีวิต) เฉลี่ย/วัน |
|---------------|-----------|-------|-----------------|--------------------|-----------------------|--|--------------------------------------|
| 3 | สระแก้ว | 709 | วัฒนานคร | 0 | 0 | 0 | 0.00 |
| 3 | สระแก้ว | 711 | เขาฉกรรจ์ | 0 | 0 | 0 | 0.00 |
| 3 | สระแก้ว | 712 | เมืองสระแก้ว | 0 | 0 | 0 | 0.00 |
| 3 | สระบุรี | 714 | ดอนพุด | 0 | 0 | 0 | 0.00 |
| 3 | สระบุรี | 715 | บ้านหมอ | 0 | 0 | 0 | 0.00 |
| 3 | สระบุรี | 716 | พระพุทธบาท | 0 | 0 | 0 | 0.00 |
| 3 | สระบุรี | 717 | มวกเหล็ก | 0 | 0 | 0 | 0.00 |
| 3 | สระบุรี | 718 | วังม่วง | 0 | 0 | 0 | 0.00 |
| 3 | สระบุรี | 719 | วิหารแดง | 0 | 0 | 0 | 0.00 |
| 3 | สระบุรี | 720 | หนองแค | 0 | 0 | 0 | 0.00 |
| 3 | สระบุรี | 721 | หนองแซง | 0 | 0 | 0 | 0.00 |
| 3 | สระบุรี | 722 | หนองโดน | 0 | 0 | 0 | 0.00 |
| 3 | สระบุรี | 723 | เฉลิมพระเกียรติ | 0 | 0 | 0 | 0.00 |
| 3 | สระบุรี | 724 | เมืองสระบุรี | 0 | 0 | 0 | 0.00 |
| 3 | สระบุรี | 725 | เสาไห้ | 0 | 0 | 0 | 0.00 |
| 3 | สระบุรี | 726 | แก่งคอย | 0 | 0 | 0 | 0.00 |
| 16 | สิงห์บุรี | 732 | เมืองสิงห์บุรี | 2 | 1 | 3 | 0.75 |
| 16 | สิงห์บุรี | 727 | ค่ายบางระจัน | 0 | 1 | 1 | 0.25 |
| 16 | สิงห์บุรี | 729 | บางระจัน | 1 | 0 | 1 | 0.25 |
| 16 | สิงห์บุรี | 728 | ท่าช้าง | 0 | 0 | 0 | 0.00 |
| 16 | สิงห์บุรี | 730 | พรหมบุรี | 0 | 0 | 0 | 0.00 |
| 16 | สิงห์บุรี | 731 | อินทร์บุรี | 0 | 0 | 0 | 0.00 |
| 9 | สุโขทัย | 733 | กงไกรลาศ | 1 | 1 | 2 | 0.50 |
| 9 | สุโขทัย | 739 | ศรีสำโรง | 0 | 1 | 1 | 0.25 |
| 9 | สุโขทัย | 740 | สวรรคโลก | 0 | 1 | 1 | 0.25 |
| 9 | สุโขทัย | 741 | เมืองสุโขทัย | 0 | 1 | 1 | 0.25 |
| 9 | สุโขทัย | 734 | คีรีมาศ | 0 | 0 | 0 | 0.00 |
| 9 | สุโขทัย | 735 | ทุ่งเสลี่ยม | 0 | 0 | 0 | 0.00 |
| 9 | สุโขทัย | 736 | บ้านด่านลานหอย | 0 | 0 | 0 | 0.00 |
| 9 | สุโขทัย | 737 | ศรีนคร | 0 | 0 | 0 | 0.00 |
| 9 | สุโขทัย | 738 | ศรีสัชชนาลัย | 0 | 0 | 0 | 0.00 |

| เขต ปก.เขต | จังหวัด | ลำดับ | อำเภอ | ผู้บาดเจ็บ (คน) | ผู้เสียชีวิต (ราย) | รวมผู้ประสบเหตุ (ผู้บาดเจ็บ+ ผู้เสียชีวิต) | (ผู้บาดเจ็บ+เสียชีวิต) เฉลี่ย/วัน |
|---------------|--------------|-------|-------------------|--------------------|-----------------------|--|--------------------------------------|
| 2 | สุพรรณบุรี | 745 | ศรีประจันต์ | 4 | 3 | 7 | 1.75 |
| 2 | สุพรรณบุรี | 749 | อู่ทอง | 6 | 0 | 6 | 1.50 |
| 2 | สุพรรณบุรี | 747 | สามชุก | 5 | 0 | 5 | 1.25 |
| 2 | สุพรรณบุรี | 751 | เมืองสุพรรณบุรี | 5 | 0 | 5 | 1.25 |
| 2 | สุพรรณบุรี | 742 | ดอนเจดีย์ | 2 | 1 | 3 | 0.75 |
| 2 | สุพรรณบุรี | 746 | สองพี่น้อง | 3 | 0 | 3 | 0.75 |
| 2 | สุพรรณบุรี | 748 | หนองหญ้าไซ | 2 | 0 | 2 | 0.50 |
| 2 | สุพรรณบุรี | 750 | เดิมบางนางบวช | 2 | 0 | 2 | 0.50 |
| 2 | สุพรรณบุรี | 744 | บางปลาม้า | 1 | 0 | 1 | 0.25 |
| 2 | สุพรรณบุรี | 743 | ด่านช้าง | 0 | 0 | 0 | 0.00 |
| 11 | สุราษฎร์ธานี | 768 | เมืองสุราษฎร์ธานี | 12 | 0 | 12 | 3.00 |
| 11 | สุราษฎร์ธานี | 759 | บ้านนาสาร | 10 | 0 | 10 | 2.50 |
| 11 | สุราษฎร์ธานี | 757 | ท่าชนะ | 7 | 1 | 8 | 2.00 |
| 11 | สุราษฎร์ธานี | 766 | เกาะสมุย | 5 | 0 | 5 | 1.25 |
| 11 | สุราษฎร์ธานี | 763 | พุนพิน | 4 | 0 | 4 | 1.00 |
| 11 | สุราษฎร์ธานี | 753 | คีรีรัฐนิคม | 3 | 0 | 3 | 0.75 |
| 11 | สุราษฎร์ธานี | 765 | เกาะพะงัน | 3 | 0 | 3 | 0.75 |
| 11 | สุราษฎร์ธานี | 769 | เวียงสระ | 2 | 1 | 3 | 0.75 |
| 11 | สุราษฎร์ธานี | 752 | กาญจนดิษฐ์ | 1 | 0 | 1 | 0.25 |
| 11 | สุราษฎร์ธานี | 758 | บ้านตาขุน | 1 | 0 | 1 | 0.25 |
| 11 | สุราษฎร์ธานี | 761 | พนม | 1 | 0 | 1 | 0.25 |
| 11 | สุราษฎร์ธานี | 754 | ชัยบุรี | 0 | 0 | 0 | 0.00 |
| 11 | สุราษฎร์ธานี | 755 | ดอนสัก | 0 | 0 | 0 | 0.00 |
| 11 | สุราษฎร์ธานี | 756 | ท่าฉาง | 0 | 0 | 0 | 0.00 |
| 11 | สุราษฎร์ธานี | 760 | บ้านนาเดิม | 0 | 0 | 0 | 0.00 |
| 11 | สุราษฎร์ธานี | 762 | พระแสง | 0 | 0 | 0 | 0.00 |
| 11 | สุราษฎร์ธานี | 764 | วิภาวดี | 0 | 0 | 0 | 0.00 |
| 11 | สุราษฎร์ธานี | 767 | เคียนซา | 0 | 0 | 0 | 0.00 |
| 11 | สุราษฎร์ธานี | 770 | ไชยา | 0 | 0 | 0 | 0.00 |
| 5 | สุรินทร์ | 775 | บัวเชด | 0 | 1 | 1 | 0.25 |
| 5 | สุรินทร์ | 776 | ปราสาท | 0 | 1 | 1 | 0.25 |

| เขต ปก.เขต | จังหวัด | ลำดับ | อำเภอ | ผู้บาดเจ็บ (คน) | ผู้เสียชีวิต (ราย) | รวมผู้ประสบเหตุ (ผู้บาดเจ็บ+ ผู้เสียชีวิต) | (ผู้บาดเจ็บ+เสียชีวิต) เฉลี่ย/วัน |
|---------------|-------------|-------|------------------|--------------------|-----------------------|--|--------------------------------------|
| 5 | สุรินทร์ | 779 | ลำดวน | 0 | 1 | 1 | 0.25 |
| 5 | สุรินทร์ | 781 | ศีขรภูมิ | 0 | 1 | 1 | 0.25 |
| 5 | สุรินทร์ | 783 | สังขะ | 0 | 1 | 1 | 0.25 |
| 5 | สุรินทร์ | 786 | เมืองสุรินทร์ | 0 | 1 | 1 | 0.25 |
| 5 | สุรินทร์ | 771 | กาบเชิง | 0 | 0 | 0 | 0.00 |
| 5 | สุรินทร์ | 772 | จอมพระ | 0 | 0 | 0 | 0.00 |
| 5 | สุรินทร์ | 773 | ชุมพลบุรี | 0 | 0 | 0 | 0.00 |
| 5 | สุรินทร์ | 774 | ท่าตูม | 0 | 0 | 0 | 0.00 |
| 5 | สุรินทร์ | 777 | พนมดงรัก | 0 | 0 | 0 | 0.00 |
| 5 | สุรินทร์ | 778 | รัตนบุรี | 0 | 0 | 0 | 0.00 |
| 5 | สุรินทร์ | 780 | ศรีณรงค์ | 0 | 0 | 0 | 0.00 |
| 5 | สุรินทร์ | 782 | สนม | 0 | 0 | 0 | 0.00 |
| 5 | สุรินทร์ | 784 | สำโรงทาบ | 0 | 0 | 0 | 0.00 |
| 5 | สุรินทร์ | 785 | เขวาสินรินทร์ | 0 | 0 | 0 | 0.00 |
| 5 | สุรินทร์ | 787 | โนนนารายณ์ | 0 | 0 | 0 | 0.00 |
| 14 | หนองคาย | 794 | เมืองหนองคาย | 1 | 0 | 1 | 0.25 |
| 14 | หนองคาย | 796 | โพนพิสัย | 0 | 1 | 1 | 0.25 |
| 14 | หนองคาย | 788 | ท่าบ่อ | 0 | 0 | 0 | 0.00 |
| 14 | หนองคาย | 789 | รัตนวาปี | 0 | 0 | 0 | 0.00 |
| 14 | หนองคาย | 790 | ศรีเชียงใหม่ | 0 | 0 | 0 | 0.00 |
| 14 | หนองคาย | 791 | สระใคร | 0 | 0 | 0 | 0.00 |
| 14 | หนองคาย | 792 | สังคม | 0 | 0 | 0 | 0.00 |
| 14 | หนองคาย | 793 | เฝ้าไร่ | 0 | 0 | 0 | 0.00 |
| 14 | หนองคาย | 795 | โพธิ์ตาก | 0 | 0 | 0 | 0.00 |
| 14 | หนองบัวลำภู | 797 | นากลาง | 0 | 0 | 0 | 0.00 |
| 14 | หนองบัวลำภู | 798 | นาวัง | 0 | 0 | 0 | 0.00 |
| 14 | หนองบัวลำภู | 799 | ศรีบุญเรือง | 0 | 0 | 0 | 0.00 |
| 14 | หนองบัวลำภู | 800 | สุวรรณคูหา | 0 | 0 | 0 | 0.00 |
| 14 | หนองบัวลำภู | 801 | เมืองหนองบัวลำภู | 0 | 0 | 0 | 0.00 |
| 14 | หนองบัวลำภู | 802 | โนนสัง | 0 | 0 | 0 | 0.00 |
| 2 | อ่างทอง | 803 | ป่าโมก | 0 | 0 | 0 | 0.00 |

| เขต ปก.เขต | จังหวัด | ลำดับ | อำเภอ | ผู้บาดเจ็บ (คน) | ผู้เสียชีวิต (ราย) | รวมผู้ประสบเหตุ (ผู้บาดเจ็บ+ ผู้เสียชีวิต) | (ผู้บาดเจ็บ+เสียชีวิต) เฉลี่ย/วัน |
|---------------|------------|-------|-----------------|--------------------|-----------------------|--|--------------------------------------|
| 2 | อ่างทอง | 804 | วิเศษชัยชาญ | 0 | 0 | 0 | 0.00 |
| 2 | อ่างทอง | 805 | สามโก้ | 0 | 0 | 0 | 0.00 |
| 2 | อ่างทอง | 806 | เมืองอ่างทอง | 0 | 0 | 0 | 0.00 |
| 2 | อ่างทอง | 807 | แสวงหา | 0 | 0 | 0 | 0.00 |
| 2 | อ่างทอง | 808 | โพธิ์ทอง | 0 | 0 | 0 | 0.00 |
| 2 | อ่างทอง | 809 | ไชโย | 0 | 0 | 0 | 0.00 |
| 13 | อำนาจเจริญ | 815 | เมืองอำนาจเจริญ | 0 | 1 | 1 | 0.25 |
| 13 | อำนาจเจริญ | 810 | ชานุมาน | 0 | 0 | 0 | 0.00 |
| 13 | อำนาจเจริญ | 811 | ปทุมราชวงศา | 0 | 0 | 0 | 0.00 |
| 13 | อำนาจเจริญ | 812 | พนา | 0 | 0 | 0 | 0.00 |
| 13 | อำนาจเจริญ | 813 | สิ้ออำนาจ | 0 | 0 | 0 | 0.00 |
| 13 | อำนาจเจริญ | 814 | หัวตะพาน | 0 | 0 | 0 | 0.00 |
| 13 | อำนาจเจริญ | 816 | เสนางคนิคม | 0 | 0 | 0 | 0.00 |
| 14 | อุดรธานี | 834 | เมืองอุดรธานี | 0 | 2 | 2 | 0.50 |
| 14 | อุดรธานี | 817 | กุดจับ | 0 | 1 | 1 | 0.25 |
| 14 | อุดรธานี | 823 | บ้านดุง | 0 | 1 | 1 | 0.25 |
| 14 | อุดรธานี | 827 | วังสามหมอ | 0 | 1 | 1 | 0.25 |
| 14 | อุดรธานี | 831 | หนองหาน | 0 | 1 | 1 | 0.25 |
| 14 | อุดรธานี | 818 | กุมภวาปี | 0 | 0 | 0 | 0.00 |
| 14 | อุดรธานี | 819 | กู่แก้ว | 0 | 0 | 0 | 0.00 |
| 14 | อุดรธานี | 820 | ทุ่งฝน | 0 | 0 | 0 | 0.00 |
| 14 | อุดรธานี | 821 | นายาง | 0 | 0 | 0 | 0.00 |
| 14 | อุดรธานี | 822 | น้ำโสม | 0 | 0 | 0 | 0.00 |
| 14 | อุดรธานี | 824 | บ้านฝ้อ | 0 | 0 | 0 | 0.00 |
| 14 | อุดรธานี | 825 | ประจักษ์ศิลปาคม | 0 | 0 | 0 | 0.00 |
| 14 | อุดรธานี | 826 | พิบูลย์รักษ์ | 0 | 0 | 0 | 0.00 |
| 14 | อุดรธานี | 828 | ศรีธาตุ | 0 | 0 | 0 | 0.00 |
| 14 | อุดรธานี | 829 | สร้างคอม | 0 | 0 | 0 | 0.00 |
| 14 | อุดรธานี | 830 | หนองวัวซอ | 0 | 0 | 0 | 0.00 |
| 14 | อุดรธานี | 832 | หนองแสง | 0 | 0 | 0 | 0.00 |
| 14 | อุดรธานี | 833 | เพ็ญ | 0 | 0 | 0 | 0.00 |

| เขต ปภ.เขต | จังหวัด | ลำดับ | อำเภอ | ผู้บาดเจ็บ (คน) | ผู้เสียชีวิต (ราย) | รวมผู้ประสบเหตุ (ผู้บาดเจ็บ+ ผู้เสียชีวิต) | (ผู้บาดเจ็บ+เสียชีวิต) เฉลี่ย/วัน |
|---------------|-------------|-------|------------------|--------------------|-----------------------|--|--------------------------------------|
| 14 | อุดรธานี | 835 | โนนสะอาด | 0 | 0 | 0 | 0.00 |
| 14 | อุดรธานี | 836 | ไชยวาน | 0 | 0 | 0 | 0.00 |
| 9 | อุดรดิตถ์ | 837 | ตรอน | 0 | 0 | 0 | 0.00 |
| 9 | อุดรดิตถ์ | 838 | ทองแสนขัน | 0 | 0 | 0 | 0.00 |
| 9 | อุดรดิตถ์ | 839 | ท่าปลา | 0 | 0 | 0 | 0.00 |
| 9 | อุดรดิตถ์ | 840 | น้ำปาด | 0 | 0 | 0 | 0.00 |
| 9 | อุดรดิตถ์ | 841 | บ้านโคก | 0 | 0 | 0 | 0.00 |
| 9 | อุดรดิตถ์ | 842 | พิชัย | 0 | 0 | 0 | 0.00 |
| 9 | อุดรดิตถ์ | 843 | พากทำ | 0 | 0 | 0 | 0.00 |
| 9 | อุดรดิตถ์ | 844 | ลับแล | 0 | 0 | 0 | 0.00 |
| 9 | อุดรดิตถ์ | 845 | เมืองอุดรดิตถ์ | 0 | 0 | 0 | 0.00 |
| 16 | อุทัยธานี | 847 | บ้านไร่ | 3 | 0 | 3 | 0.75 |
| 16 | อุทัยธานี | 853 | เมืองอุทัยธานี | 3 | 0 | 3 | 0.75 |
| 16 | อุทัยธานี | 846 | ทัพทัน | 2 | 0 | 2 | 0.50 |
| 16 | อุทัยธานี | 852 | ห้วยคต | 2 | 0 | 2 | 0.50 |
| 16 | อุทัยธานี | 848 | ลานสัก | 0 | 0 | 0 | 0.00 |
| 16 | อุทัยธานี | 849 | สว่างอารมณ์ | 0 | 0 | 0 | 0.00 |
| 16 | อุทัยธานี | 850 | หนองขาหย่าง | 0 | 0 | 0 | 0.00 |
| 16 | อุทัยธานี | 851 | หนองฉาง | 0 | 0 | 0 | 0.00 |
| 13 | อุบลราชธานี | 875 | เมืองอุบลราชธานี | 0 | 2 | 2 | 0.50 |
| 13 | อุบลราชธานี | 855 | ดอนมดแดง | 0 | 1 | 1 | 0.25 |
| 13 | อุบลราชธานี | 856 | ตระการพืชผล | 0 | 1 | 1 | 0.25 |
| 13 | อุบลราชธานี | 857 | ตาลชุม | 0 | 1 | 1 | 0.25 |
| 13 | อุบลราชธานี | 864 | บุญศรี | 0 | 1 | 1 | 0.25 |
| 13 | อุบลราชธานี | 865 | พิบูลมังสาหาร | 0 | 1 | 1 | 0.25 |
| 13 | อุบลราชธานี | 867 | วารินชำราบ | 0 | 1 | 1 | 0.25 |
| 13 | อุบลราชธานี | 854 | กุดข้าวปุ้น | 0 | 0 | 0 | 0.00 |
| 13 | อุบลราชธานี | 858 | ทุ่งศรีอุดม | 0 | 0 | 0 | 0.00 |
| 13 | อุบลราชธานี | 859 | นาจะหลวย | 0 | 0 | 0 | 0.00 |
| 13 | อุบลราชธานี | 860 | นาตาล | 0 | 0 | 0 | 0.00 |
| 13 | อุบลราชธานี | 861 | นาเยี่ย | 0 | 0 | 0 | 0.00 |

| เขต ปก.เขต | จังหวัด | ลำดับ | อำเภอ | ผู้บาดเจ็บ (คน) | ผู้เสียชีวิต (ราย) | รวมผู้ประสบเหตุ (ผู้บาดเจ็บ+ ผู้เสียชีวิต) | (ผู้บาดเจ็บ+เสียชีวิต) เฉลี่ย/วัน |
|---------------|-------------|-------|---------------|--------------------|-----------------------|--|--------------------------------------|
| 13 | อุบลราชธานี | 862 | น้ำขุ่น | 0 | 0 | 0 | 0.00 |
| 13 | อุบลราชธานี | 863 | น้ำยั้น | 0 | 0 | 0 | 0.00 |
| 13 | อุบลราชธานี | 866 | ม่วงสามสิบ | 0 | 0 | 0 | 0.00 |
| 13 | อุบลราชธานี | 868 | ศรีเมืองใหม่ | 0 | 0 | 0 | 0.00 |
| 13 | อุบลราชธานี | 869 | สว่างวีระวงศ์ | 0 | 0 | 0 | 0.00 |
| 13 | อุบลราชธานี | 870 | สำโรง | 0 | 0 | 0 | 0.00 |
| 13 | อุบลราชธานี | 871 | สิรินธร | 0 | 0 | 0 | 0.00 |
| 13 | อุบลราชธานี | 872 | เขมราฐ | 0 | 0 | 0 | 0.00 |
| 13 | อุบลราชธานี | 873 | เขื่องใน | 0 | 0 | 0 | 0.00 |
| 13 | อุบลราชธานี | 874 | เดชอุดม | 0 | 0 | 0 | 0.00 |
| 13 | อุบลราชธานี | 876 | เหล่าเสือโก้ก | 0 | 0 | 0 | 0.00 |
| 13 | อุบลราชธานี | 877 | โขงเจียม | 0 | 0 | 0 | 0.00 |
| 13 | อุบลราชธานี | 878 | โพธิ์ไทร | 0 | 0 | 0 | 0.00 |