Best Practice
ประจำปี ๒๕๖๔

การจัดทำแผนที่สถานการณ์ยาเสพติดจังหวัดชัยภูมิ

เสนอ

นางสาวเมตตา สินยบุตร

ผู้ตรวจราชการกรมการปกครองเขต ๑๓

จัดทำโดย

ศูนย์อำนวยการป้องกันและปราบปรามยาเสพติด

จังหวัดชัยภูมิ

สารบัญ

เรื่อง	หน้า
ข้อมูลจังหวัด	๑
สถานการณ์ปัญหายาเสพติดของจังหวัดในปัจจุบัน และแนวโน้มของปัญหายาเสพติด	๓
วัตถุประสงค์การจัดทำแผนที่สถานการณ์ยาเสพติด	๔
ขั้นตอนการดำเนินงาน	๔
ผลการดำเนินการ	๕
แผนงาน โครงการ และมาตรการรองรับการปฏิบัติ	๒๔
ผลที่คาดว่าจะได้รับ	๒๕

ข้อมูลจังหวัด

๑. ขนาดและที่ตั้ง

จังหวัดชัยภูมิตั้งอยู่ในภาคตะวันออกเฉียงเหนือบริเวณใจกลางของประเทศ เส้นรุ้งที่ ๑๕ องศาเหนือ เส้นแวงที่ ๑๐๒ องศาตะวันออก สูงจากระดับน้ำทะเล ๖๓๑ ฟุต ห่างจากกรุงเทพมหานคร โดยทางรถยนต์ ๓๓๒ กิโลเมตร มีเนื้อที่ประมาณ ๑๒,๗๗๘.๓ ตารางกิโลเมตร หรือ ๗,๙๘๖,๔๒๙ ไร่ คิดเป็นร้อยละ ๗.๙ ของพื้นที่ทั้งหมดของภาค และร้อยละ ๒.๕ ของพื้นที่ทั้งประเทศ มีเนื้อที่ใหญ่เป็นอันดับ ๓ ของภาค และใหญ่เป็นอันดับ ๗ ของประเทศ มีอาณาเขตติดต่อกับจังหวัดใกล้เคียง ดังนี้

- ทิศเหนือ ติดต่อกับ จังหวัดขอนแก่น และเพชรบูรณ์
- ทิศตะวันออก ติดต่อกับ จังหวัดขอนแก่น และนครราชสีมา
- ทิศใต้ ติดต่อกับ จังหวัดนครราชสีมา
- ทิศตะวันตก ติดต่อกับ จังหวัดลพบุรี และเพชรบูรณ์

๒. การปกครอง การบริหาร ประชากร

จังหวัดชัยภูมิ มีรูปแบบการปกครองและการบริหารราชการ ๓ ส่วน คือ

๒.๑ ราชการบริหารส่วนกลาง มีส่วนราชการส่วนกลางตั้งหน่วยงานปฏิบัติหน้าที่ในจังหวัด จำนวน ๔๖ หน่วยงาน

๒.๒ ราชการบริหารส่วนภูมิภาค มีส่วนราชการส่วนภูมิภาคประจำจังหวัด จำนวน ๓๕ หน่วยงาน แบ่งการปกครองออกเป็น ๑๖ อำเภอ ๑๒๔ ตำบล ๑,๖๒๐ หมู่บ้าน ๒๕ ชุมชน ประกอบด้วย

(๑) อำเภอเมืองชัยภูมิ	(๒) อำเภอภูเขียว
(๓) อำเภอจัตุรัส	(๔) อำเภอแก้งคร้อ
(๕) อำเภอเกษตรสมบูรณ์	(๖) อำเภอหนองบัวแดง
(๗) อำเภอคอนสาร	(๘) อำเภอบ้านเขว้า
(๙) อำเภอคอนสวรรค์	(๑๐) อำเภอบำเหน็จณรงค์
(๑๑) อำเภอเทพสถิต	(๑๒) อำเภอบ้านแท่น
(๑๓) อำเภอหนองบัวระเหว	(๑๔) อำเภอภักดีชุมพล
(๑๕) อำเภอเนินสง่า	(๑๖) อำเภอซับใหญ่

/๒.๓ องค์กร...

๒.๓ องค์กรปกครองส่วนท้องถิ่น จำนวน ๑๔๓ แห่ง ประกอบด้วย

- องค์การบริหารส่วนจังหวัด ๑ แห่ง
- เทศบาล ๓๖ แห่ง
- เทศบาลเมือง ๑ แห่ง
- เทศบาลตำบล ๓๕ แห่ง
- องค์การบริหารส่วนตำบล ๑๐๖ แห่ง

๒.๔ จำนวนและความหนาแน่นของประชากรจังหวัดชัยภูมิ พ.ศ. ๒๕๖๓

ในปี พ.ศ. ๒๕๖๓ จังหวัดชัยภูมิ มีประชากรจากทะเบียนทั้งสิ้น ๑,๑๒๕,๙๑๒ คน เป็นชาย ๕๕๖,๗๗๒ คน เป็นหญิง ๕๖๙,๑๔๐ คน โดยแนวโน้มประชากรลดลงเล็กน้อย (อัตราการเปลี่ยนแปลงของประชากร ร้อยละ - ๐.๑๒)

สัดส่วนประชากรจังหวัดชัยภูมิจำแนกตามกลุ่มเป้าหมาย

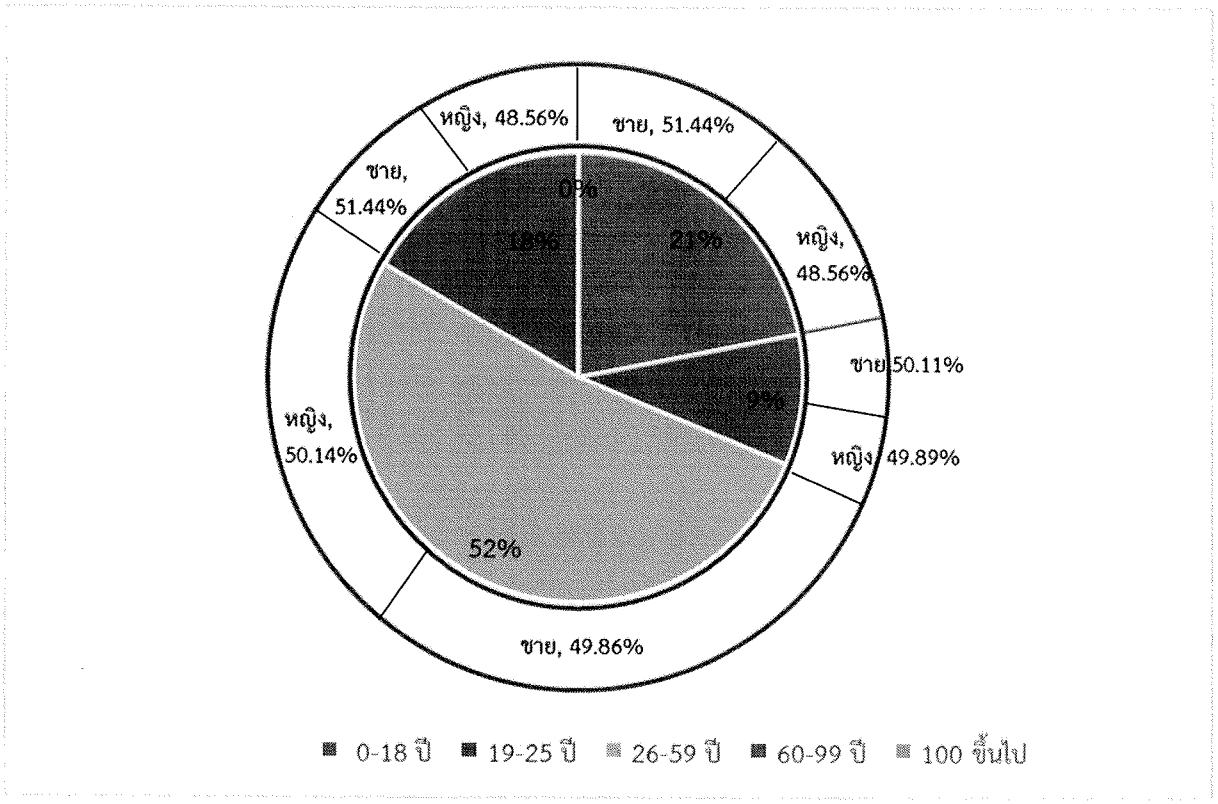

จากสัดส่วนประชากรจังหวัดชัยภูมิจำแนกตามกลุ่มเป้าหมาย พบว่าประชากรกลุ่มที่มีจำนวนมากที่สุด คือ วัยแรงงาน อายุ ๒๖-๕๙ ปี ร้อยละ ๕๑.๖๑ รองลงมาคือ เด็ก อายุ ๐-๑๘ ปี ร้อยละ ๒๑.๐๔ ผู้สูงอายุ อายุ ๖๐-๙๙ ปี ร้อยละ ๑๘.๐๗ เยาวชน อายุ ๑๙-๒๕ ปี ร้อยละ ๙.๒๗ และผู้สูงอายุ ๑๐๐ ปีขึ้นไป ร้อยละ ๐.๐๒ ตามลำดับ

/๓.ด้านโครงสร้าง...

๓. ด้านโครงสร้างพื้นฐาน การคมนาคม

มีเส้นทางคมนาคมติดต่อกับจังหวัดต่าง ๆ ทั้งภายในภาคตะวันออกเฉียงเหนือ ภาคกลาง ภาคเหนือ และภายในจังหวัดได้โดยสะดวกทั้งทางรถยนต์และทางรถไฟ หากเดินทางโดยรถยนต์สามารถใช้เส้นทางสายหลักที่สำคัญของจังหวัดคือ ทางหลวงแผ่นดินหมายเลข ๒๐๑ สีคิ้ว - ชัยภูมิ - ชุมแพ ใช้เชื่อมระหว่างภาคตะวันออกเฉียงเหนือตอนบนและตอนล่าง ส่วนเส้นทางคมนาคมระหว่างอำเภอกับอำเภอภายในจังหวัดเป็นถนนลาดยางอยู่ในความรับผิดชอบของกรมทางหลวงทำให้การติดต่อระหว่างอำเภอเป็นไปอย่างสะดวกสบาย ส่วนการคมนาคมจากอำเภอถึงตำบล หมู่บ้าน เป็นถนนสายรองของสำนักงานทางหลวงชนบท บางส่วนยังเป็นถนนลูกรัง สามารถใช้ติดต่อคมนาคม อย่างสะดวก สำหรับระยะทางระหว่างอำเภอเมืองกับอำเภอต่างๆ

สถานการณ์ปัญหายาเสพติดของจังหวัดในปัจจุบันและแนวโน้มของปัญหายาเสพติด

๑. สถานการณ์ด้านการผลิตยาเสพติดจังหวัดชัยภูมิ พบว่า มีผู้เสพและผู้ค้ายาเสพติดเกิดขึ้นอย่างต่อเนื่อง มีการผลิต (ปลูก) พืชเสพติด ทั้งกัญชา และพืชกระท่อม โดยส่วนใหญ่เป็นการปลูกในปริมาณน้อยในสวนหลังบ้าน ไร่ นา และป่าสาธารณะ เพื่อใช้บริโภคในครัวเรือน มิใช่เพื่อการค้า

๒. สถานการณ์ด้านการค้า พื้นที่ที่มีปัญหาการค้ายาเสพติดมากที่สุด คือ อำเภอเมืองชัยภูมิ เพราะมีความเจริญ มีสถานที่ท่องเที่ยว สถานบันเทิง สถานประกอบการต่างๆมากมาย รวมทั้งมีประชากรอาศัยหนาแน่น ในส่วนนี้ประกอบไปด้วยผู้เสพ และกลุ่มเสี่ยงเป็นจำนวนมาก จึงทำให้ผู้ค้านำยาเสพติดเข้ามาจำหน่ายและแสวงหาลูกค้ายาเสพติดรายใหม่ จากกลุ่มเสี่ยงในพื้นที่ดังกล่าว

๓. สถานการณ์ด้านการจับกุมปราบปราม ปี ๒๕๖๓ จับกุมดำเนินคดียาเสพติด จำนวน ๔,๑๗๙ คดี ผู้ต้องหา ๔,๒๕๗ ราย ของกลางยาบ้า ๕๗๕,๒๒๐ เม็ด ไอซ์ ๙,๖๔๕.๘๕ กรัม กัญชาสด ๕๔,๖๓๑.๗ กรัม กัญชาแห้ง ๔,๓๑๐.๖๒ กรัม พืชกระท่อม ๒๙,๖๕๔.๕ กรัม เป็นปริมาณของกลางที่มากกว่าปี ๒๕๖๒ เกือบ ๑ เท่าตัว

๔. รูปแบบการค้ายาเสพติด ใช้การติดต่อสื่อสารทางโทรศัพท์เคลื่อนที่ และ application ต่างๆ เป็นหลักในการซื้อ – ขาย โดยใช้วิธีการส่งมอบยาเสพติดในรูปแบบวางเป็นทอดๆ ตามจุดนัดหมาย มีการใช้ application แผนที่นำทาง เช่น Google Map เป็นเครื่องมือในการขนส่ง

๕. พฤติการณ์การค้ายาเสพติด ผู้ถูกจับกุมส่วนใหญ่ยังคงเป็นบุคคลในในพื้นที่มากกว่านอกพื้นที่ กลุ่มผู้เสพมีการปรับเปลี่ยนไปเป็นผู้ค้ารายย่อย หรือรับจ้างขนลำเลียงยาเสพติด เนื่องจากได้รับผลตอบแทนสูงในระยะเวลาสั้น

/๖.ราคายาเสพติด

๖. ราคายาเสพติด ยาบ้าราคาส่งมัดละ ๒๕,๐๐๐ – ๔๐,๐๐๐ บาท เม็ดละ ๕๐ – ๑๐๐ บาท , กัญชา ราคาส่ง กก. ละ ๘,๐๐๐ บาท ปลีกห่อเล็ก ๑๐๐ บาท , ไอซ์ ราคาส่ง กก. ละ ๒๐๐,๐๐๐ บาท ขีดละ ๒๕,๐๐๐ – ๔๐,๐๐๐ บาท กรัมละ ๑,๐๐๐ – ๑,๒๐๐ บาท

๗. สรุปสภาพปัญหาการค้าและการแพร่ระบาด ยาบ้ายังคงแพร่ระบาดมากที่สุด รองลงมาเป็น ไอซ์ และ กัญชา ตามลำดับ

วัตถุประสงค์การจัดทำแผนที่สถานการณ์ยาเสพติด

๑. เพื่อใช้เป็นเครื่องมือในการติดตามสถานการณ์สำหรับประเมินสถานการณ์และกำหนดเป้าหมายการดำเนินงานด้านยาเสพติด

๒. เพื่อบูรณาการนโยบาย ยุทธศาสตร์ แผนแม่บท และแผนยุทธศาสตร์ที่เกี่ยวข้องมุ่งไปสู่การป้องกันและแก้ไขปัญหายาเสพติดอย่างเข้มแข็ง

๓. เพื่อเป็นเครื่องมือในการบริหารจัดการ ประสานการปฏิบัติ จัดสรรทรัพยากร และติดตามประเมินผลสำหรับทุกหน่วยงานที่เกี่ยวข้องในการแปลงแผนการป้องกันและแก้ไขปัญหายาเสพติดไปสู่การปฏิบัติอย่างชัดเจนเป็นรูปธรรม

๔. หมู่บ้าน/ชุมชน สถานศึกษา สถานประกอบการ มีความเข้มแข็งในการป้องกันยาเสพติด

๕. ทำลายเครือข่ายการค้าและองค์กรอาชญากรรมที่เกี่ยวข้องกับยาเสพติด

๖. ผู้เสพผู้ติดได้รับการบำบัดรักษาฟื้นฟูสมรรถภาพอย่างมีมาตรฐาน

ขั้นตอนการดำเนินงาน

๑. นโยบาย

ตามที่ นายธนาคม จงจิระ อธิบดีกรมการปกครอง ได้มีข้อสั่งการในที่ประชุมกรมการปกครอง ครั้งที่ ๘ / ๒๕๖๓ วันที่ ๒๗ สิงหาคม ๒๕๖๓ ให้อำเภอดำเนินการจัดทำแผนที่สถานการณ์ยาเสพติดในพื้นที่ สำหรับนำมาใช้ในการทำงานด้านการป้องกันและแก้ไขปัญหายาเสพติดในพื้นที่ให้ตรงจุด ติดตามสถานการณ์ยาเสพติดในพื้นที่อย่างใกล้ชิด ซึ่งรวมถึงการตรวจตราสอดส่องจุดเสี่ยงเพื่อป้องกันและแก้ไขปัญหายาเสพติดในพื้นที่ นั้น

๒. การปฏิบัติ

นายวิชัย ตั้งคำเจริญ ปลัดจังหวัดชัยภูมิ ได้สั่งการให้ศูนย์อำนวยการป้องกันและปราบปรามยาเสพติดจังหวัดชัยภูมิ จัดทำแผนที่สถานการณ์ยาเสพติดจังหวัดชัยภูมิขึ้น และให้ศูนย์ปฏิบัติการป้องกันและปราบปรามยาเสพติดอำเภอ ทุกอำเภอ จัดทำแผนที่สถานการณ์เพื่อนำมาใช้ในการทำงานด้านการป้องกันและแก้ไขปัญหายาเสพติด ให้ครอบคลุมทุกพื้นที่ในจังหวัดชัยภูมิ เน้นย้ำให้ผู้รับผิดชอบติดตามสถานการณ์ และจัดทำข้อมูลที่เป็นปัจจุบันทันต่อเหตุการณ์อยู่เสมอ โดยมีรายละเอียดและรูปแบบการอ่านค่าข้อมูล ปรากฏตามหัวข้อ **รายละเอียดการจัดทำแผนที่สถานการณ์ยาเสพติด**

/ผลการดำเนินการ...

ผลการดำเนินการ

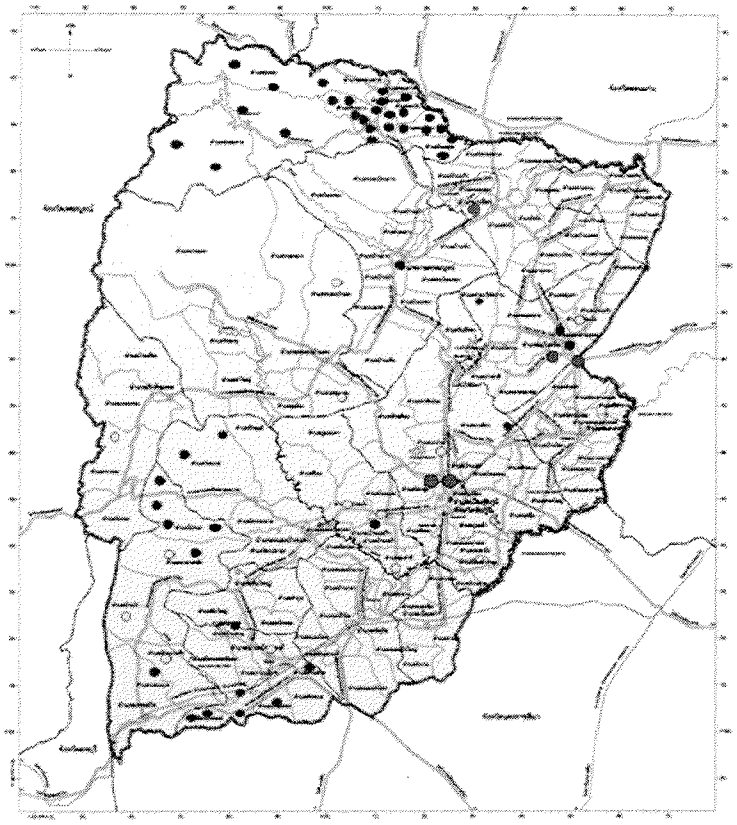

สีขาว : ปลอดยาเสพติด
สีเขียว : สภาพปัญหายาเสพติดเบาบาง
สีเหลือง : สภาพปัญหายาเสพติดปานกลาง
สีแดง : สภาพปัญหายาเสพติดรุนแรง
สีน้ำเงิน : การจับกุมผู้ค้าฯ รายสำคัญ

สถานะหมู่บ้าน/ชุมชน

แผนที่สถานการณ์ยาเสพติดจังหวัดชัยภูมิ
เดือน กันยายน ปี 2563

อำเภอ	หมู่บ้านสีขาว	[illegible]	หมู่บ้านสีเขียว	หมู่บ้านสีแดง	รายละเอียด
เมือง	195	17		1	14/09/63 จับกุมผู้ต้องหา ข้อหาครอบครองเพื่อจำหน่ายยาบ้า จับกุมในที่เกิดเหตุ สถานที่จับกุม ซุ้มไก่ชนข้างบ้านเลขที่ 71 ม.1 ต.บ้านเท่ง อ.เมือง จว.ชัยภูมิ ต่อต้านบ้านเลขที่ 368 ม.1 ต.บ้านเท่ง อ.เมืองชัยภูมิ จ.ชัยภูมิ เป็นราษฎร ม.1 ต.บ้านเท่ง อ.เมืองชัยภูมิ จ.ชัยภูมิ ได้ของกลางยาบ้า 1,524 เม็ด ยึดทรัพย์มูลค่า 765,370 บาท
ภูเขียว	125	27		-	21/09/63 จับกุมผู้ต้องหา ข้อหาครอบครองเพื่อจำหน่ายยาบ้า สถานที่จับกุมในที่เกิดเหตุ บ้านเลขที่ 214 ม.8 ต.หนองทุ่ม อ.ภูเขียว จ.ชัยภูมิ เป็นราษฎร ม.5 ต.บ้านเองคุ้มอ.ภูเขียว จ.ชัยภูมิ ของกลางยาบ้า 3,454 เม็ด ยึดทรัพย์มูลค่า 350,000 บาท
จัตุรัส	119	-		-	
หนองบัวแดง	101	27		-	
เกษตรสมบูรณ์	143	-		1	
แก้งคร้อ	100	22		3	17/09/63 จับกุมผู้ต้องหา ข้อหาร่วมกันครอบครองเพื่อจำหน่ายยาบ้า สถานที่จับกุมในที่เกิดเหตุ อนเอนาธารณะภายในหมู่บ้านศรีสง่า ม.7 ต.ช่องสามหมอ อ.แก้งคร้อ จ.ชัยภูมิ 2 ราย 1. เป็นราษฎร ม.5 ต.ช่องสามหมอ อ.แก้งคร้อ จ.ชัยภูมิ 2. เป็นราษฎร ต.บ้านเท่ง อ.เมืองชัยภูมิ จ.ชัยภูมิ ของกลางยาบ้า 4,150 เม็ด

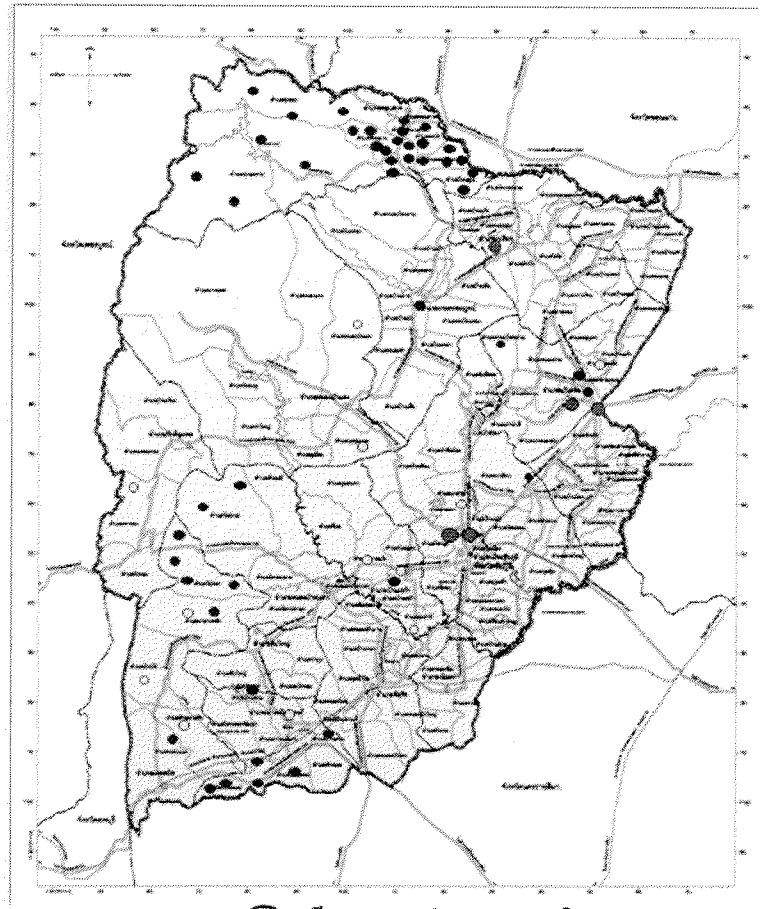

สถานะหมู่บ้าน/ชุมชน

- สีขาว : ปลอดยาเสพติด
- สีเขียว : สภาพปัญหายาเสพติดเบาบาง
- สีเหลือง : สภาพปัญหายาเสพติดปานกลาง
- สีแดง : สภาพปัญหายาเสพติดรุนแรง
- สีน้ำเงิน : การจับกุมผู้ค้าฯ รายสำคัญ

แผนที่สถานการณ์ยาเสพติดจังหวัดชัยภูมิ (แผ่นที่ 2)

เดือน กันยายน ปี 2563

ตำบล	หมู่บ้านสีขาว	[illegible]	หมู่บ้านสีเขียว	หมู่บ้านสีเหลือง	รายสำคัญ
คอนสวรรค์	102	1		-	
บ้านเขว้า	69	15	3	1	
หนองบัวระเหว	24	32		2	
ปาหนันจนรงค์	76	11	3	7	
คอนสาร	39	20		26	
บ้านเกาะ	30	36		-	
ภูเขาเขียว	47	36		6	
ภักดีชุมพล	24	22	1	-	
ถนนใหญ่	41	6		-	
ชัยใหญ่	22	15		-	
ทต.บ.เมืองฯ	22	3		-	21/09/63 จับกุมผู้ต้องหา จ้องทำลายบครองเพื่อจำหน่ายยาบ้า ขณะที่จับกุมในพื้นที่ริมถนนสาธารณะหน้าโรงเรียนทต.บ.ล 1 ต.ในเมือง อ.เมือง จ.ชัยภูมิ เป็นราษฎร ม.2 ต.โคกสูง อ.เมืองชัยภูมิ จ.ชัยภูมิ ได้ของกลางยาบ้า 4,000 เม็ด
รวม 123 ตำบล 1,642 หมู่บ้าน/ชุมชน	1,283	300	12	47	ผลรวมการจับกุมคดียาเสพติดรายสำคัญ จับกุมผู้ต้องหาได้ 5 ราย ของกลางยาบ้า 9,555 เม็ด มีมูลค่าข้อมูลค่า 1,115,370 บาท

แผนที่แสดงเขตการปกครองอำเภอเมืองชัยภูมิ

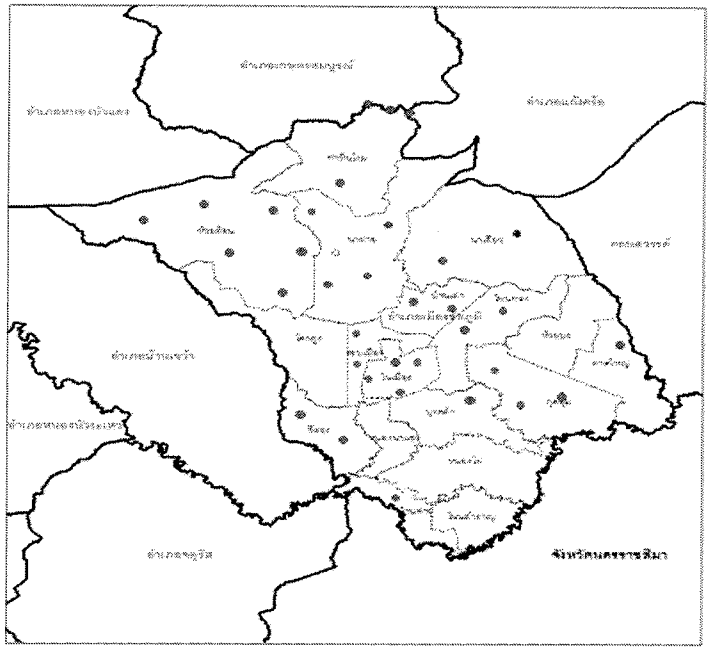

N

สำนักงานปลัดจังหวัดชัยภูมิ
กรมปกครองท้องที่ กระทรวงมหาดไทย

แผนที่สถานการณ์ยาเสพติดอำเภอเมืองชัยภูมิ

เดือน กันยายน ปี 2563

ตำบล	หมู่บ้านสีขาว		หมู่บ้านสีเขียว	หมู่บ้านสีเหลือง	รายละเอียด
รอบเมือง	2	2		-	
โพนทอง	10	2		-	
นาฝาย	15	3		-	14/09/63 จับกุมผู้ต้องหาข้อหาครอบครองที่อ้างทำประโยชน์ จับคุมในพื้นที่ สถานที่จับคุม ชุ่มไล่ขนผ้าบ้านเลขที่ 71 ม.11 ต.นาฝาย อ.เมืองชัยภูมิ จ.ชัยภูมิ ต้นเมือง บ้านเลขที่ 365 ม.1 ต.นาฝาย อ.เมืองชัยภูมิ จ.ชัยภูมิ เป็นราษฎร ม.1 ต.นาฝาย อ.เมืองชัยภูมิ จ.ชัยภูมิ ได้ของกลางยาบ้า 1,524 เม็ด ยึดทรัพย์มูลค่า 765,370 บาท
บ้านค่าย	11	1		-	
กุดคุ้ม	17	2		-	
ชื่อลง	15	2		-	
บ้านเล่า	13	2		-	
นาเสียว	10	1		1	
ทุ่งลานนาง	12	-		-	

สถานะหมู่บ้าน/ชุมชน

- สีขาว : ปลอดยาเสพติด
- สีเขียว : สภาพปัญหายาเสพติดเบาบาง
- สีเหลือง : สภาพปัญหายาเสพติดปานกลาง
- สีแดง : สภาพปัญหายาเสพติดรุนแรง
- สีน้ำเงิน : การจับกุมผู้ค้าฯ รายสำคัญ

แผนที่แสดงเขตการปกครองอำเภอเมืองชัยภูมิ

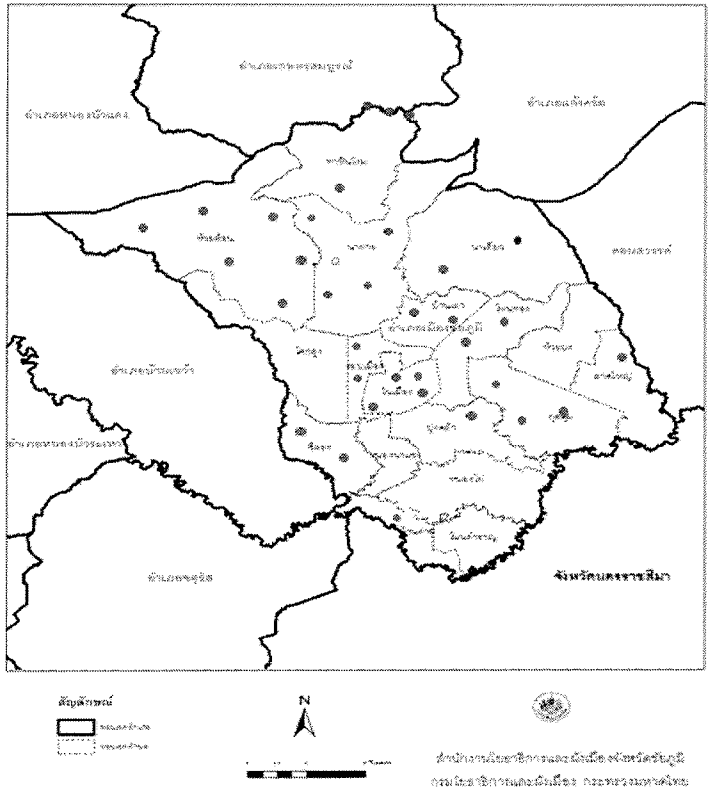

แผนที่สถานการณ์ยาเสพติดอำเภอเมืองชัยภูมิ(แผ่นที่ 2)

เดือน กันยายน ปี 2563

ตำบล	หมู่บ้านสีขาว	หมู่บ้านสีเขียว	หมู่บ้านสีเหลือง	หมู่บ้านสีแดง	รายสำคัญ
ลาดใหญ่	9	1		-	
หนองไผ่	14			-	
ท่าหินโง่น	10	1		-	
ห้วยต้อน	6	6		-	
ห้วยยาง	14	-		-	
โนนสำราญ	10	-		-	
โคกสูง	6	-			
บุ่งคล้า	11	1		-	
ชับลำทอง	10	3		-	
เทศบาลเมืองชัยภูมิ	22	3		-	21/09/63 จับกุมผู้ต้องหา ข้อหาครอบครองเพื่อจำหน่ายยาบ้า ออกเที่ยวจับกุมในพื้นที่ วิ่งถนนสาธารณะหน้าโรงเรียนเทศบาล 1 ต. ในเมือง อ.เมือง จ.ชัยภูมิ เป็นราษฎร ม.2 ต.โคกสูง อ.เมืองชัยภูมิ จ.ชัยภูมิ ได้ของกลางยาบ้า 4,000 เม็ด
รวม 15 ตำบล 1 เทศบาลเมือง 249 หมู่บ้าน/ชุมชน	117	30		1	จับกุมผู้ต้องหาได้ 2 ราย ของกลางยาบ้า 5,524 เม็ด ยึดทรัพย์มูลค่า 765,370 บาท

สถานะหมู่บ้าน/ชุมชน

- สีขาว : ปลอดยาเสพติด
- สีเขียว : สภาพปัญหายาเสพติดเบาบาง
- สีเหลือง : สภาพปัญหายาเสพติดปานกลาง
- สีแดง : สภาพปัญหายาเสพติดรุนแรง
- สีน้ำเงิน : การจับกุมผู้ค้าฯ รายสำคัญ

แผนที่แสดงเขตการปกครองอำเภอภูเขียว

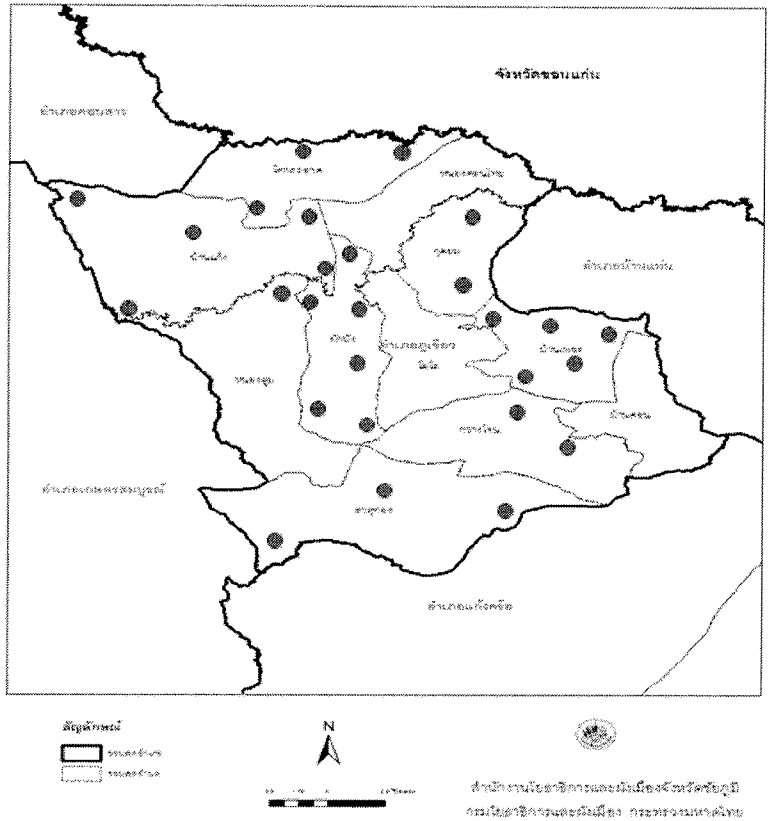

แผนที่สถานการณ์ยาเสพติดอำเภอภูเขียว
เดือน กันยายน ปี 2563

ตำบล	หมู่บ้านสีขาว		หมู่บ้านสีเหลือง	หมู่บ้านสีแดง	รายสำคัญ
ผักปัง	11	6		-	
ความโจน	16	2	-	-	
ทุ่งลงคลานไทย	15	0		-	
บ้านแก้ง	20	1		-	
คูคชม	7	2		-	
บ้านเหล่	4	5		-	
โคกสะอาด	13	3		-	
ทุ่งลงคูณ	8	5		-	
โอโล	13	0		-	
ราษฎรทอง	10	3		-	
บ้านเดอน	11	0		-	
รวม 11 ตำบล 155 หมู่บ้าน/ชุมชน	125	27		-	จับกุมผู้ต้องหาได้ 1 ราย ของกลางยาบ้า 3,454 เม็ด ยึดทรัพย์มูลค่า 350,000 บาท

สถานะหมู่บ้าน/ชุมชน

- สีขาว : ปลอดยาเสพติด
- สีเขียว : สภาพปัญหายาเสพติดเบาบาง
- สีเหลือง : สภาพปัญหายาเสพติดปานกลาง
- สีแดง : สภาพปัญหายาเสพติดรุนแรง
- สีน้ำเงิน : การจับกุมผู้ค้าฯ รายสำคัญ

แผนที่แสดงเขตการปกครองอำเภอจตุรัส

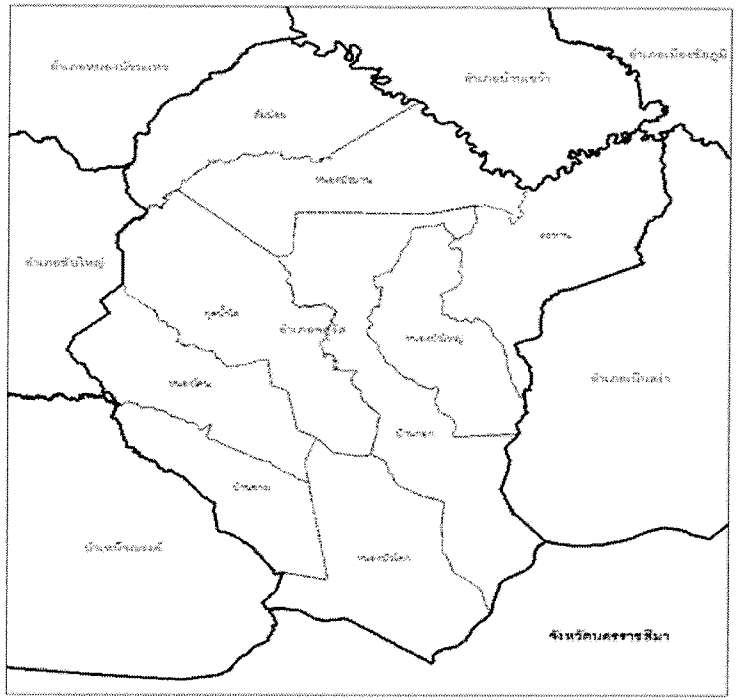

แผนที่สถานการณ์ยาเสพติดอำเภอจัตุรัส
เดือน กันยายน ปี 2563

ตำบล	หมู่บ้านสีขาว		หมู่บ้านสีเหลือง	หมู่บ้านสีแดง	รายชื่อ
บ้านเกอ	17	-		-	
หนองบัวบาน	12	-		-	
บ้านขาม	12	-		-	
คูคนไข้	14	-		-	
หนองโดน	11	-		-	
ละหาน	15	-		-	
หนองบัวใหญ่	10	-		-	
หนองบัวโคก	11	-		-	
ล้อปอย	14	-		-	
รวม 9 ตำบล 119 ม.ข.	119	-		-	

สถานะหมู่บ้าน/ชุมชน

- สีขาว : ปลอดยาเสพติด
- สีเขียว : สภาพปัญหายาเสพติดเบาบาง
- สีเหลือง : สภาพปัญหายาเสพติดปานกลาง
- สีแดง : สภาพปัญหายาเสพติดรุนแรง
- สีน้ำเงิน : การจับกุมผู้ค้าฯ รายสำคัญ

แผนที่แสดงเขตการปกครองอำเภอเกษตรสมบูรณ์

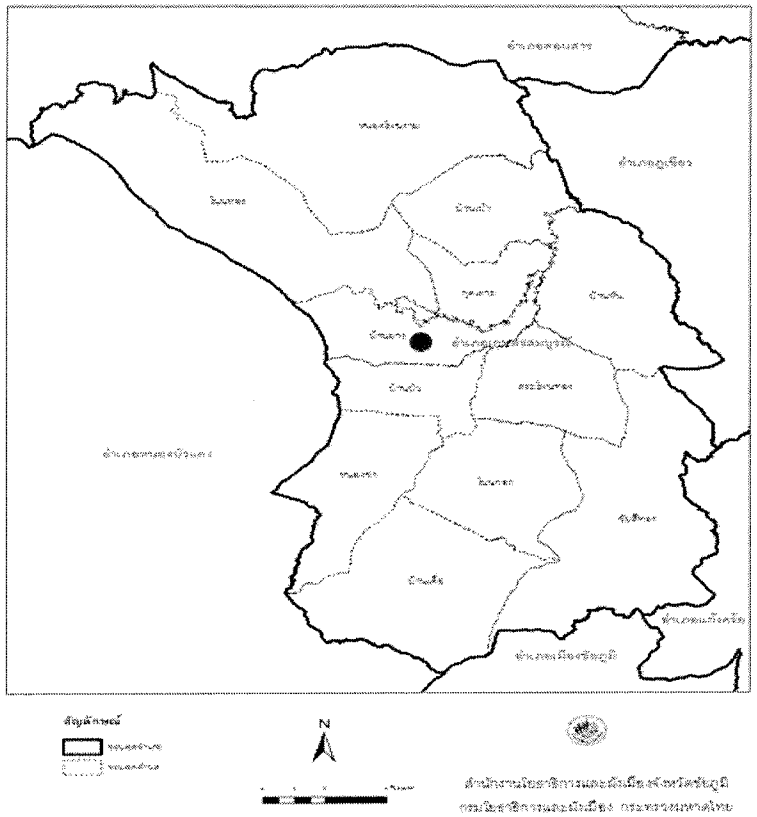

แผนที่สถานการณ์ยาเสพติดอำเภอเกษตรสมบูรณ์
เดือน กันยายน ปี 2563

ตำบล	หมู่บ้านสีขาว	หมู่บ้านสีเขียว	หมู่บ้านสีเหลือง	หมู่บ้านสีแดง	รายสำคัญ
บ้านเขาง	12	-		1	
บ้านตัน	17	-	-	-	
บ้านเลื่อ	21	-		-	
บ้านเป้า	14	-	-	-	
คุยเละ	11	-		-	
บ้านเกอก	10	-	-	-	
สระโพทอง	12	-		-	
ทุเลงช่า	12	-	-	-	
ทุเลงโพธิ์งาม	15	-		-	
บ้านบัว	8	-	-	-	
โพธิ์ทอง	11	-		-	
รวม 11 ตำบล 144 ม.ข.	143	-		1	

สถานะหมู่บ้าน/ชุมชน

- สีขาว : ปลอดยาเสพติด
- สีเขียว : สภาพปัญหายาเสพติดเบาบาง
- สีเหลือง : สภาพปัญหายาเสพติดปานกลาง
- สีแดง : สภาพปัญหายาเสพติดรุนแรง
- สีน้ำเงิน : การจับกุมผู้ค้าฯ รายสำคัญ

แผนที่แสดงเขตการปกครองอำเภอแก้งคร้อ

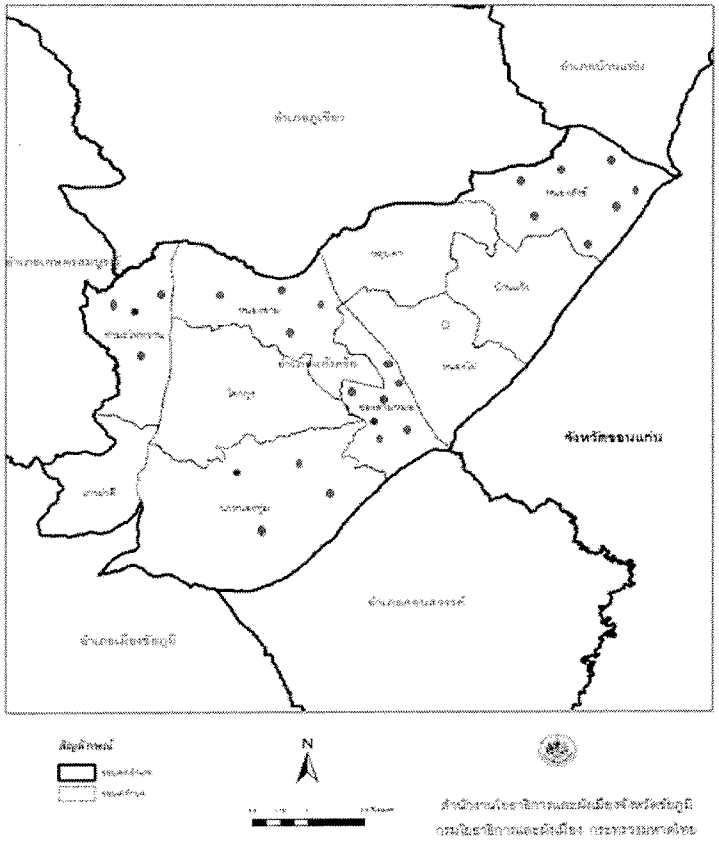

แผนที่สถานการณ์ยาเสพติดแก้งคร้อ

เดือน กันยายน ปี 2563

ตำบล	หมู่บ้านสีขาว		หมู่บ้านสีเขียว	หมู่บ้านสีเหลือง	รายละเอียด
ช่องสามหมอ	5	5		1	17/09/63 จับกุมผู้ต้องหาร่วมกันครอบครองเพื่อจำหน่ายยาบ้า สถานที่จับกุมในพื้นที่ อาคารสาธารณะภายในหมู่บ้านศรีสำราญ ม.7 ต.ช่องสามหมอ อ.แก้งคร้อ จ.ชัยภูมิ 2 ราย 1.เป็นราษฎร ม.5 ต.ช่องสามหมอ อ.แก้งคร้อ จ.ชัยภูมิ 2.เป็นราษฎร ต.นาฝาย อ.เมืองชัยภูมิ จ.ชัยภูมิ ของกลางยาบ้า 4,150 เม็ด
หนองขาม	9	4		-	
นาหนองทุ่ม	15	3		1	
บ้านแก้ง	12	-		-	
หนองสังข์	9	2		-	
หลุบคา	10	-		-	
โคกกุง	13	-		-	
เก่าย่าดี	9	-		-	
ห้วยไร่หวาน	7	3		1	
หนองไผ่	11	-	1	-	
รวม 10 ตำบล 126 ม./ช.	100	22		3	จับกุมผู้ต้องหาได้ 2 ราย ของกลางยาบ้า 4,150 เม็ด

สถานะหมู่บ้าน/ชุมชน

- สีขาว : ปลอดยาเสพติด
- สีเขียว : สภาพปัญหายาเสพติดเบาบาง
- สีเหลือง : สภาพปัญหายาเสพติดปานกลาง
- สีแดง : สภาพปัญหายาเสพติดรุนแรง
- สีน้ำเงิน : การจับกุมผู้ค้าฯ รายสำคัญ

แผนที่แสดงเขตการปกครองอำเภอหนองบัวแดง

แผนที่สถานการณ์ยาเสพติดอำเภอหนองบัวแดง

เดือน กันยายน ปี 2563

ตำบล	หมู่บ้านสีขาว		หมู่บ้านสีเหลือง	หมู่บ้านสีแดง	หมายเหตุ
ทุ่งเลาบัวแดง	15	3		-	
กุดชุมแสง	15	2	1	-	
ล้ำวัวแดง	9	3		-	
ทางแดด	13	4		-	
ทุ่งแวง	14	6		-	
คูเมือง	13	4		-	
ท่าใหญ่	8	3		-	
วังชุมภู	9	2		-	
รวม 8 ตำบล 127 ม.ช.	101	24			

สถานะหมู่บ้าน/ชุมชน

- สีขาว : ปลอดยาเสพติด
- สีเขียว : สภาพปัญหายาเสพติดเบาบาง
- สีเหลือง : สภาพปัญหายาเสพติดปานกลาง
- สีแดง : สภาพปัญหายาเสพติดรุนแรง
- สีน้ำเงิน : การจับกุมผู้ค้าฯ รายสำคัญ

แผนที่แสดงเขตการปกครองอำเภอบำเหน็จณรงค์

แผนที่สถานการณ์ยาเสพติดอำเภอบำเหน็จณรงค์

เดือน กันยายน ปี 2563

ตำบล	หมู่บ้านสีขาว	หมู่บ้านสีเขียว	หมู่บ้านสีเหลือง	หมู่บ้านสีแดง	หมายเหตุ
บ้านเขวา	14	1	-	1	
บ้านสหช	15	4	-	1	
บ้านดาล	11	-		1	
ทัวทะเล	10	2	-	-	
โคกพิงรวย์	5	3		4	
เคะมะนาว	8	-	-	-	
โคกพระพัฒนา	10	1		-	
รวม 7 ตำบล 95 ม.ช.	76	11	1	7	

สถานะหมู่บ้าน/ชุมชน

- สีขาว : ปลอดยาเสพติด
- สีเขียว : สภาพปัญหายาเสพติดเบาบาง
- สีเหลือง : สภาพปัญหายาเสพติดปานกลาง
- สีแดง : สภาพปัญหายาเสพติดรุนแรง
- สีน้ำเงิน : การจับกุมผู้ค้าฯ รายสำคัญ

แผนที่แสดงเขตการปกครองอำเภอคอนสวรรค์

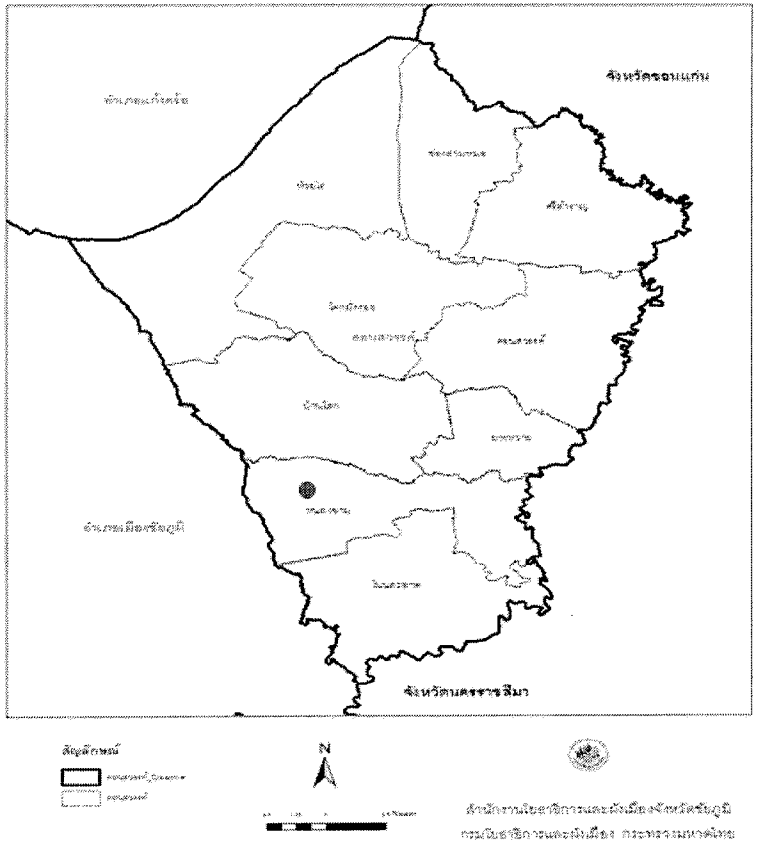

แผนที่สถานการณ์ยาเสพติดอำเภอคอนสวรรค์
เดือน กันยายน ปี 2563

ตำบล	หมู่บ้านสีขาว		หมู่บ้านสีเหลือง	หมู่บ้านสีแดง	รายสำคัญ
คอนสวรรค์	15	-		-	
ยางหวาย	9	-		-	
ช่องสามหมอ	5	-		-	
โนนละลาด	9	-		-	
ท้วยไร่	14	-		-	
บ้านโสก	14	-		-	
โคกปังจอ	13	-		-	
ทนลงขาม	10	1	-	-	
ศรีสำราญ	10	-		-	
รวม 9 ตำบล 103 ม.ช.	102	1	-	-	

สถานะหมู่บ้าน/ชุมชน

- สีขาว : ปลอดยาเสพติด
- สีเขียว : สภาพปัญหายาเสพติดเบาบาง
- สีเหลือง : สภาพปัญหายาเสพติดปานกลาง
- สีแดง : สภาพปัญหายาเสพติดรุนแรง
- สีน้ำเงิน : การจับกุมผู้ค้าฯ รายสำคัญ

แผนที่แสดงเขตการปกครองอำเภอบ้านเขว้า

สถานะหมู่บ้าน/ชุมชน

- สีขาว : ปลอดยาเสพติด
- สีเขียว : สภาพปัญหายาเสพติดเบาบาง
- สีเหลือง : สภาพปัญหายาเสพติดปานกลาง
- สีแดง : สภาพปัญหายาเสพติดรุนแรง
- สีน้ำเงิน : การจับกุมผู้ค้าฯ รายสำคัญ

แผนที่สถานการณ์ยาเสพติดอำเภอบ้านเขว้า

เดือน กันยายน ปี 2563

ตำบล	หมู่บ้าน สีขาว	หมู่บ้าน สีเขียว	หมู่บ้าน สีเหลือง	หมู่บ้าน สีแดง	รายละเอียด
บ้านเขว้า	12	5		1	
กลางแร้ง	13	4	1	-	
ภูมิสำชี	15	3		-	
ชีบาน	11	1		-	
ภูเขาเหล็ก	7	1		-	
โนนแดง	8	1		-	
รวม 6 ตำบล 88 ม.ช.	69	15		1	

แผนที่แสดงเขตการปกครองอำเภอเทพสถิตย์

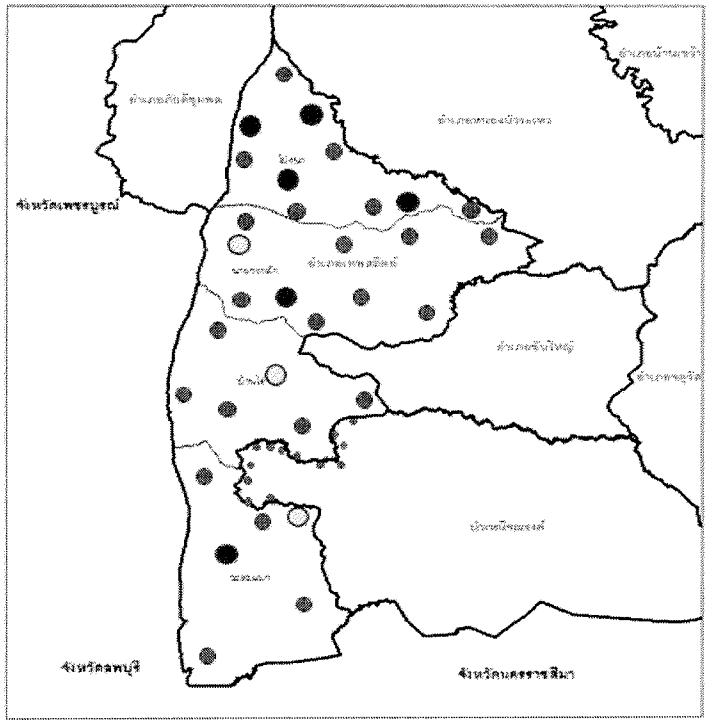

แผนที่สถานการณ์ยาเสพติดอำเภอเทพสถิต
เดือน กันยายน ปี 2563

ตำบล	หมู่บ้านสีขาว		หมู่บ้านสีเหลือง	หมู่บ้านสีแดง	รายสำคัญ
วะตะเขต	17	4		1	
ท้วยยาจั่ว	8	13	1	-	
นายางกลัก	7	8	1	1	
บ้านไร่	10	5	1	-	
บ้านโป่งนก	5	6		4	
รวม 5 ตำบล 92 ม.ช.	47	36	3	6	

สถานะหมู่บ้าน/ชุมชน

- สีขาว : ปลอดยาเสพติด
- สีเขียว : สภาพปัญหายาเสพติดเบาบาง
- สีเหลือง : สภาพปัญหายาเสพติดปานกลาง
- สีแดง : สภาพปัญหายาเสพติดรุนแรง
- สีน้ำเงิน : การจับกุมผู้ค้าฯ รายสำคัญ

แผนที่แสดงเขตการปกครองอำเภอหนองบัวระเหว

แผนที่สถานการณ์ยาเสพติดอำเภอหนองบัวระเหว

เดือน กันยายน ปี 2563

ตำบล	หมู่บ้านสีขาว	[illegible]	หมู่บ้านสีเหลือง	หมู่บ้านสีแดง	[illegible]	รายสำคัญ
หนองบัวระเหว	4	5		-		
วังกะพี้	5	11	-	2		
ท้ายแฮ้	5	9		-		
โคกสะอาด	5	4		-		
โสกปลาลุด	5	3		-		
รวม 5 ตำบล 55 ม.บ.	24	32	-	2		

สถานะหมู่บ้าน/ชุมชน

- สีขาว : ปลอดยาเสพติด
- สีเขียว : สภาพปัญหายาเสพติดเบาบาง
- สีเหลือง : สภาพปัญหายาเสพติดปานกลาง
- สีแดง : สภาพปัญหายาเสพติดรุนแรง
- สีน้ำเงิน : การจับกุมผู้ค้าฯ รายสำคัญ

แผนที่แสดงเขตการปกครองอำเภอคอนสาร

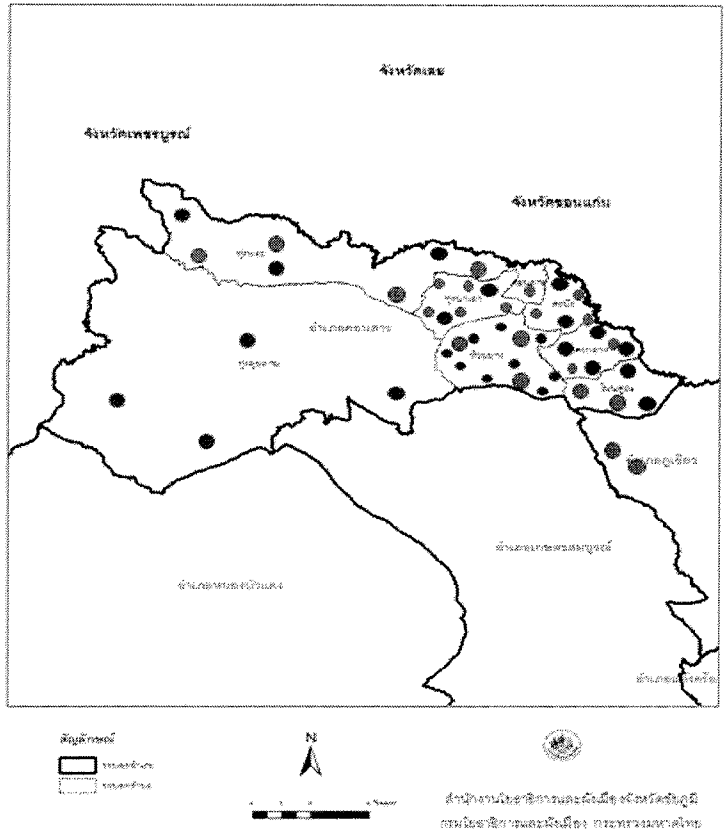

แผนที่สถานการณ์ยาเสพติดอำเภอคอนสาร

เดือน กันยายน ปี 2563

ตำบล	หมู่บ้าน สีขาว		หมู่บ้าน สีเหลือง	หมู่บ้าน สีแดง	หมายเหตุ
คอนสาร	5	1		-	
ทุ่งทระ	3	4		3	
โนนคูณ	7	2		2	
ห้วยยาง	7	3		9	
ทุ่งสุวรรณ	3	0		4	
ลงปัง	4	3		2	
ทุ่งนาเลา	4	5		2	
ลงกลาง	3	2		4	
รวม 8 ตำบล 55 หมู่บ้าน	35	20		26	

สถานะหมู่บ้าน/ชุมชน

- สีขาว : ปลอดยาเสพติด
- สีเขียว : สภาพปัญหายาเสพติดเบาบาง
- สีเหลือง : สภาพปัญหายาเสพติดปานกลาง
- สีแดง : สภาพปัญหายาเสพติดรุนแรง
- สีน้ำเงิน : การจับกุมผู้ค้าฯ รายสำคัญ

แผนที่แสดงเขตการปกครองอำเภอบ้านแท่น

แผนที่สถานการณ์ยาเสพติดบ้านแท่น

เดือน กันยายน ปี 2563

อำเภอ	หมู่บ้านสีขาว		หมู่บ้านสีเหลือง	หมู่บ้านสีแดง	รายสำคัญ
บ้านแท่น	7	9		-	
ลาดใหญ่	10	5		-	
สระพัง	5	1		-	
บ้านเต่า	4	9		-	
ทุ่งลุง	1	9		-	
รวม 5 ตำบล 66 ม./ช.	30	36		-	

สถานะหมู่บ้าน/ชุมชน

- สีขาว : ปลอดยาเสพติด
- สีเขียว : สภาพปัญหายาเสพติดเบาบาง
- สีเหลือง : สภาพปัญหายาเสพติดปานกลาง
- สีแดง : สภาพปัญหายาเสพติดรุนแรง
- สีน้ำเงิน : การจับกุมผู้ค้าฯ รายสำคัญ

แผนที่แสดงเขตการปกครองอำเภอภักดีชุมพล

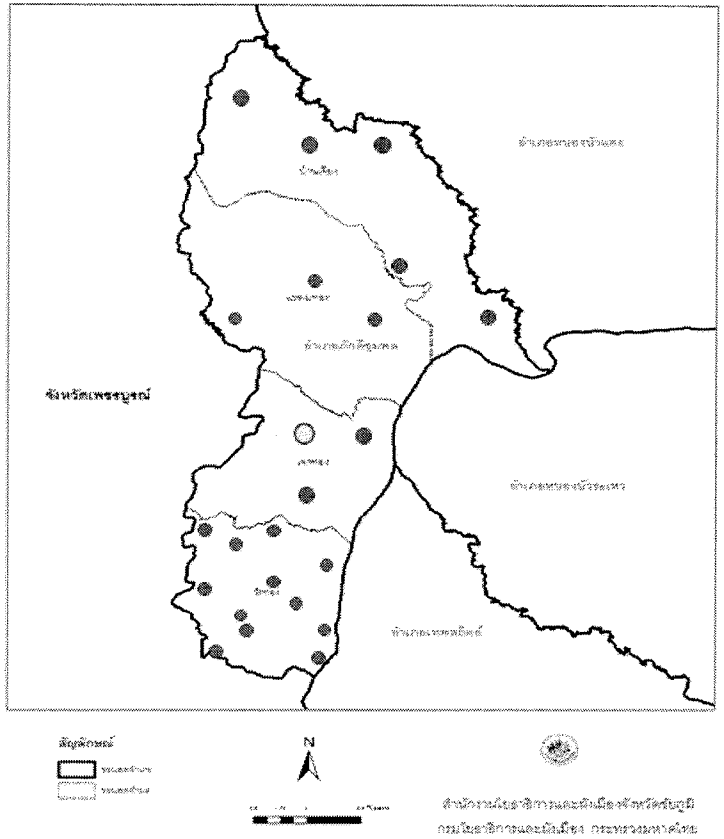

สถานะหมู่บ้าน/ชุมชน

- สีขาว : ปลอดยาเสพติด
- สีเขียว : สภาพปัญหายาเสพติดเบาบาง
- สีเหลือง : สภาพปัญหายาเสพติดปานกลาง
- สีแดง : สภาพปัญหายาเสพติดรุนแรง
- สีน้ำเงิน : การจับกุมผู้ค้าฯ รายสำคัญ

แผนที่สถานการณ์ยาเสพติดอำเภอภักดีชุมพล
เดือน กันยายน ปี 2563

ตำบล	หมู่บ้านสีขาว	หมู่บ้านสีเขียว	หมู่บ้านสีเหลือง	หมู่บ้านสีแดง	รายสำคัญ
บ้านแจ้ง	6	5		-	
เจาทอง	11	2	1	-	
วังทอง	1	11		-	
แหลมทอง	6	3		-	
รวม 4 ตำบล 47 ม.ช.	24	22	1	-	

แผนที่แสดงเขตการปกครองอำเภอเนินสง่า

สถานะหมู่บ้าน/ชุมชน

- สีขาว : ปลอดยาเสพติด
- สีเขียว : สภาพปัญหายาเสพติดเบาบาง
- สีเหลือง : สภาพปัญหายาเสพติดปานกลาง
- สีแดง : สภาพปัญหายาเสพติดรุนแรง
- สีน้ำเงิน : การจับกุมผู้ค้าฯ รายสำคัญ

แผนที่สถานการณ์ยาเสพติดอำเภอเนินสง่า

เดือน กันยายน ปี 2563

ตำบล	หมู่บ้าน สีขาว		หมู่บ้าน สีเหลือง	หมู่บ้าน สีแดง	รายสำคัญ
หนองจิบ	13	2		-	
ดอนเดื่น	12	2		-	
ละลาย	5	2		-	
วังงาม	9	-		-	
รวม 4 ตำบล 45 ม./ช.	42	6		-	

แผนที่แสดงเขตการปกครองอำเภอซับใหญ่

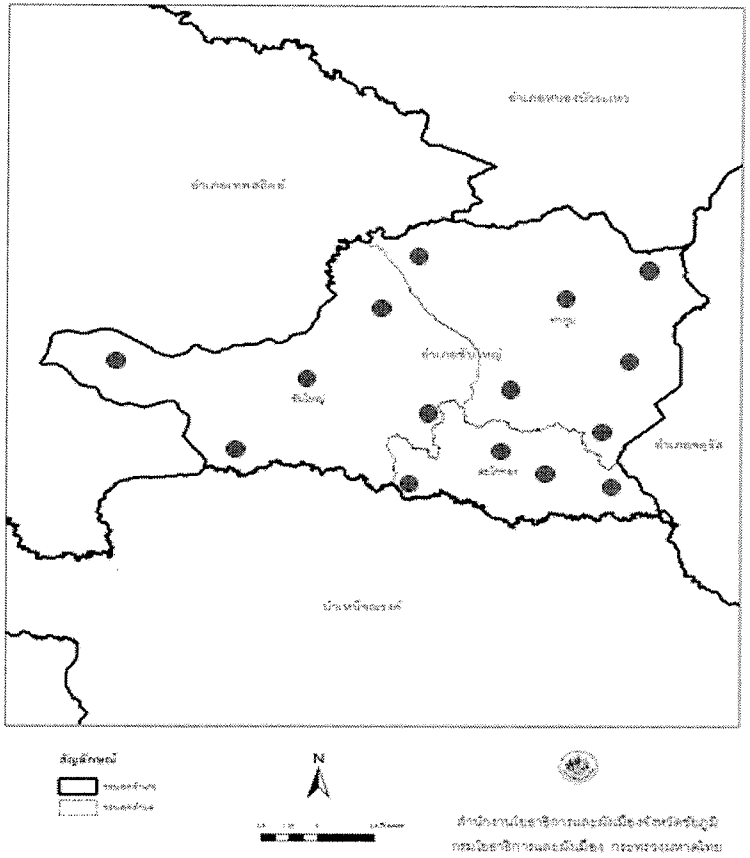

แผนที่สถานการณ์ยาเสพติดอำเภอซับใหญ่
เดือน กันยายน ปี 2563

ตำบล	หมู่บ้านสีขาว		หมู่บ้านสีเหลือง	หมู่บ้านสีแดง	รายสำคัญ
ซับใหญ่	9	5		-	
ท่าคูบ	6	6		-	
คะไคทอง	7	4		-	
รวม 3 ตำบล 37 ม.ข.	22	15		-	

สถานะหมู่บ้าน/ชุมชน

- สีขาว : ปลอดยาเสพติด
- สีเขียว : สภาพปัญหายาเสพติดเบาบาง
- สีเหลือง : สภาพปัญหายาเสพติดปานกลาง
- สีแดง : สภาพปัญหายาเสพติดรุนแรง
- สีน้ำเงิน : การจับกุมผู้ค้าฯ รายสำคัญ

แผนงาน โครงการ และมาตรการรองรับการปฏิบัติ

บูรณาการนำแผนปฏิบัติการป้องกันและแก้ไขปัญหายาเสพติด กรมการปกครอง ประจำปีงบประมาณ พ.ศ. ๒๕๖๔ ไปสู่การปฏิบัติ ประกอบด้วยการดำเนินการ ๕ มาตรการ ได้แก่

- มาตรการความร่วมมือระหว่างประเทศ
- มาตรการปราบปรามและการบังคับใช้กฎหมาย
- มาตรการป้องกันยาเสพติด
- มาตรการบริหารจัดการอย่างบูรณาการ

โดยกำหนดกิจกรรมหลัก ๒ กิจกรรม ๙ โครงการ ให้ที่ทำการปกครองจังหวัดและที่ทำการปกครองอำเภอดำเนินการ ได้แก่

๑. <u>กิจกรรมหลัก</u> การเสริมสร้างประสิทธิภาพการป้องกันและแก้ไขปัญหายาเสพติด จำนวน ๖ โครงการ ได้แก่

๑.๑ โครงการเครือข่ายหมู่บ้าน/ชุมชนร่วมใจต้านภัยยาเสพติด

๑.๒ โครงการบริหารจัดการแบบบูรณาการป้องกันและแก้ไขปัญหายาเสพติด

๑.๓ โครงการเร่งรัดปฏิบัติการค้นหาผู้เสพ/ผู้ติดยาเสพติดเข้าสู่กระบวนการบำบัด

๑.๔ โครงการรณรงค์ป้องกันและแก้ไขปัญหายาเสพติด To Be Number One

๑.๕ โครงการจัดหาวัสดุตรวจสารเสพติดให้แก่ชุดเฉพาะกิจฝ่ายปกครองประจำ ศป.ปส.อ.

๑.๖ โครงการสนับสนุนชุดปฏิบัติการหมู่บ้านต้นแบบแก้ไขปัญหายาเสพติด

๒. <u>กิจกรรมหลัก</u> การเสริมสร้างชุมชนและหมู่บ้านเข้มแข็งเพื่อเอาชนะยาเสพติดอย่างยั่งยืน จำนวน ๒ โครงการ

๒.๑ โครงการจัดระเบียบสังคมแบบบูรณาการป้องกันยาเสพติด

๒.๒ โครงการพัฒนาหมู่บ้าน/ชุมชนเข้มแข็งเอาชนะยาเสพติดอย่างยั่งยืน

/จุดมุ่งหมาย...

จุดมุ่งหมายและผลที่คาดว่าจะได้รับ

๑. หมู่บ้าน/ชุมชนที่ปลอดยาเสพติด (สีขาว) หมายถึง ไม่มีผู้ผลิต/ผู้ขายยาเสพติด และไม่มีผู้เสพ/ผู้ติดยาเสพติด

๒. หมู่บ้าน/ชุมชนที่มีปัญหายาเสพติดเบาบาง (สีเขียว) หมายถึง ไม่มีผู้ผลิต/ผู้ขายยาเสพติดและมีผู้เสพ/ผู้ติดยาเสพติดไม่เกิน ๓ คน ต่อประชากร ๑,๐๐๐ คน

๓. หมู่บ้าน/ชุมชนที่มีปัญหายาเสพติดปานกลาง (สีเหลือง) หมายถึง ไม่มีผู้ผลิต/ผู้ขายยาเสพติดและมีผู้เสพ/ผู้ติดยาเสพติด ๔-๕ คน ต่อประชากร ๑,๐๐๐ คน

๔. หมู่บ้าน/ชุมชนที่มีปัญหายาเสพติดรุนแรง (สีแดง) หมายถึง มีผู้ผลิต/ผู้ขายยาเสพติดและมีผู้เสพติดเกิน ๕ คนขึ้นไป ต่อประชากร ๑,๐๐๐ คน

๕. การวัดผลตัวชี้วัดพิจารณาจาก หมู่บ้าน/ชุมชนระดับเฝ้าระวังมากมีจำนวนลดลง และหมู่บ้านไม่มีปัญหามีจำนวนมากขึ้น ซึ่งวัดผลจากการประเมินหมู่บ้าน/ชุมชนเอาชนะยาเสพติดในระบบสารสนเทศยาเสพติดจังหวัด (NISPA) โดยประเมินผล ๒ ครั้ง

- ครั้งที่ ๑ เริ่มประเมินตั้งแต่เดือนตุลาคม ๒๕๖๓ – ๓๑ มีนาคม ๒๕๖๔
- ครั้งที่ ๒ เริ่มประเมินตั้งแต่เดือนเมษายน – ๓๐ กันยายน ๒๕๖๔

โดยให้รายงานผลในระบบ NISPA ครั้งที่ ๑ ให้แล้วเสร็จภายในเดือนมีนาคม ๒๕๖๔ และ ครั้งที่ ๒ ให้แล้วเสร็จภายในเดือนกันยายน ๒๕๖๔